

UBICACIÓN GEOGRÁFICA

Provincia: (18) CORRIENTES
 Depto: (014) BERÓN DE ASTRADA
 Localidad: (020) YAHAPÉ

C
O
P
I
A
R

E
N

S
E
D
E

Fracción: 04
 Radio: 02
 Segmento: 80

LEYENDA

Código Nombre de calle

2933- GOMEZ CARRILLO

- Vivienda Colectiva
- Límite de Fracción
- Límite de Radio
- Ferrocarril
- Alambrado
- Otro
- Cementerio
- Edificio Público
- Escuela
- Estación de FFCC
- Hospital
- Iglesia
- Plaza
- Policía
- Terminal de Omnibus



DESCRIPCIÓN

Inicio: Manzana 001 completa Manzana 002 completa Manzana 006 completa Manzana 007 completa

Escala 1:5300
 POSGAR94 / Faja 6 - EPSG:22186
 Fuente: DPE - INDEC
 Elaborado por: DPE - INDEC
 Coordinación del Sistema
 Geoestadístico
 Fecha de Elaboración: 2022

UBICACIÓN GEOGRÁFICA

Provincia: (18) CORRIENTES
Depto: (014) BERÓN DE ASTRADA
Localidad: (020) YAHAPÉ

C
O
P
I
A
R
















E
N

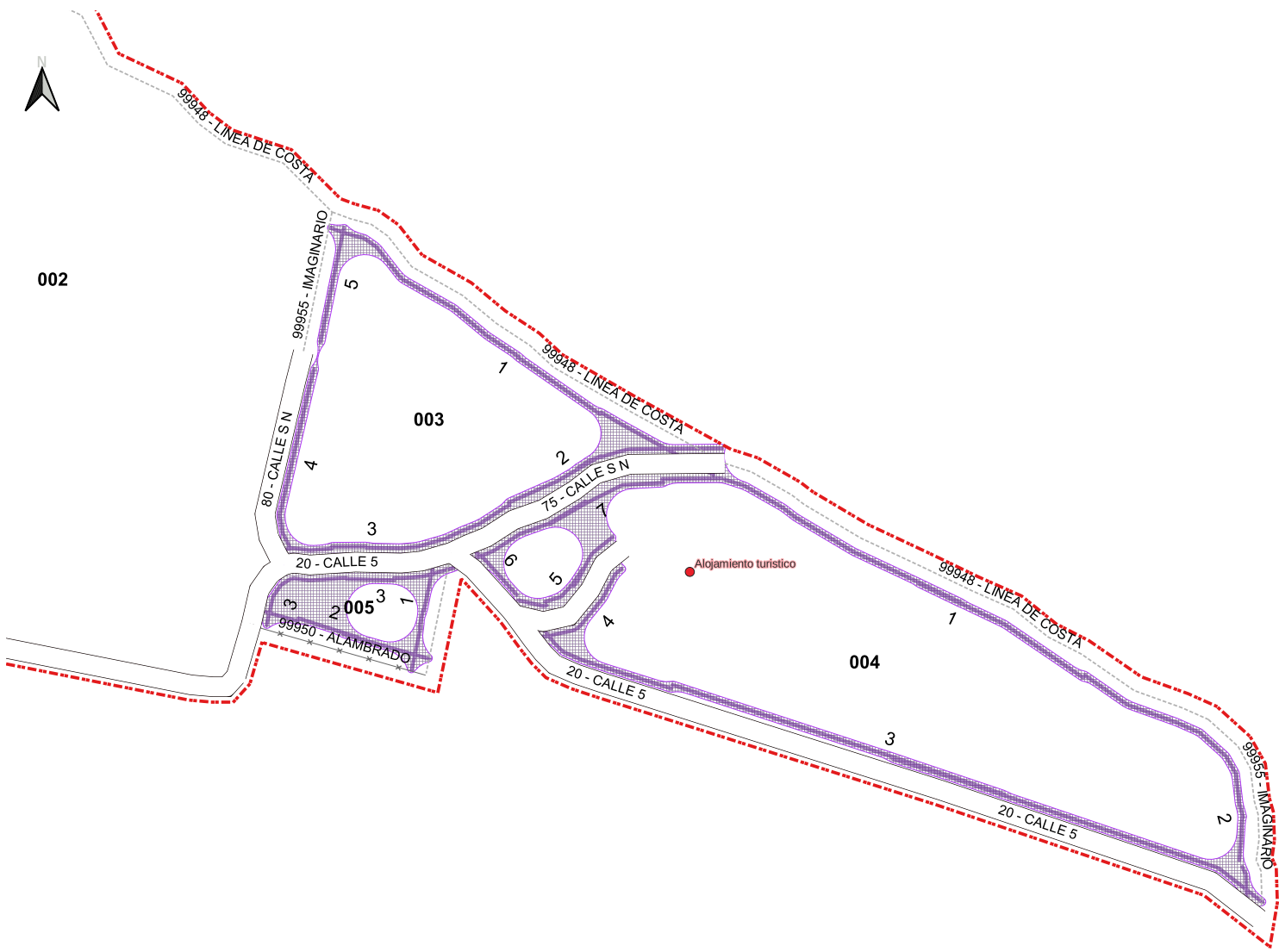
S
E
D
E

Fracción: 04
Radio: 02
Segmento: 81

LEYENDA

Código Nombre de calle
2933- GOMEZ CARRILLO

-  Vivienda Colectiva
-  Límite de Fracción
-  Límite de Radio
-  Ferrocarril
-  Alambrado
-  Otro
-  Cementerio
-  Edificio Público
-  Escuela
-  Estación de FFCC
-  Hospital
-  Iglesia
-  Plaza
-  Policía
-  Terminal de Omnibus



DESCRIPCIÓN

Inicio: Manzana 003 completa Manzana 004 completa Manzana 005 completa

Escala 1:3400
POSGAR94 / Faja 6 - EPSG:22186
Fuente: DPE - INDEC
Elaborado por: DPE - INDEC
Coordinación del Sistema
Geoestadístico
Fecha de Elaboración: 2022

UBICACIÓN GEOGRÁFICA

Provincia: (18) CORRIENTES
 Depto: (014) BERÓN DE ASTRADA
 Localidad: (020) YAHAPÉ

Fracción: 04
 Radio: 02
 Segmento: 82

Escala 1:4200
 POSGAR94 / Faja 6 - EPSG:22186
 Fuente: DPE - INDEC
 Elaborado por: DPE - INDEC
 Coordinación del Sistema Geostatístico
 Fecha de Elaboración: 2022



LEYENDA

Código Nombre de calle

 2933 - GOMEZ CARRILLO
 ● Vivienda Colectiva

- | | | | | |
|--------------------|-----------|------------------|------------------|---------------------|
| Límite de Fracción | Alambrado | Cementerio | Estación de FFCC | Plaza |
| Límite de Radio | Otro | Edificio Público | Hospital | Policía |
| Ferrocarril | | Escuela | Iglesia | Terminal de Omnibus |

DESCRIPCIÓN

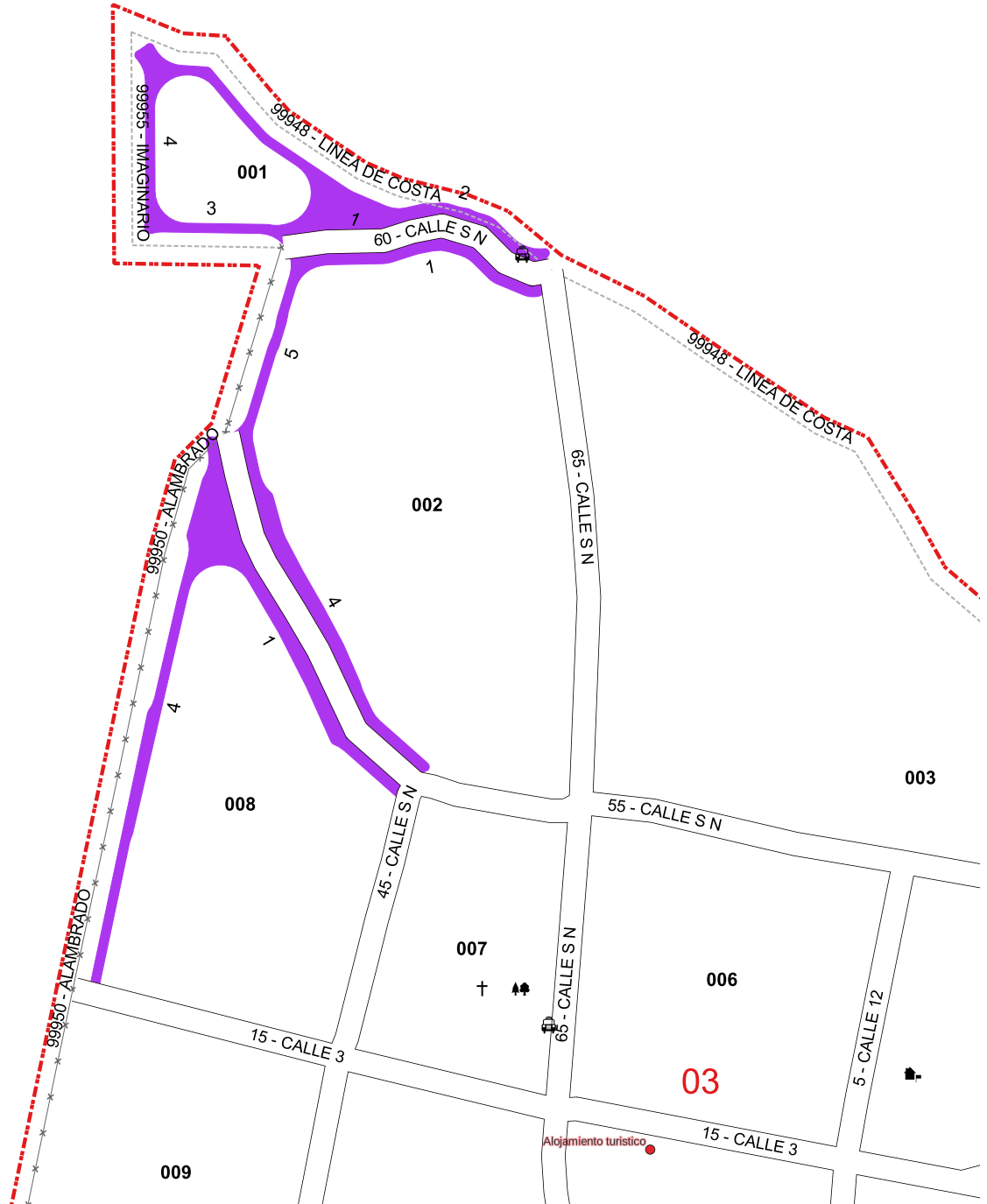
Inicio: Manzana 008 completa Manzana 009 completa Manzana 010 completa Manzana 011 completa

UBICACIÓN GEOGRÁFICA

Provincia: (18) CORRIENTES
 Depto: (014) BERÓN DE ASTRADA
 Localidad: (020) YAHAPÉ

Fracción: 04
 Radio: 03
 Segmento: 01

Escala 1:2900
 POSGAR94 / Faja 6 - EPSG:22186
 Fuente: DPE - INDEC
 Elaborado por: DPE - INDEC
 Coordinación del Sistema
 Geoestadístico
 Fecha de Elaboración: 2022



LEYENDA

Código Nombre de calle

 2933 - GOMEZ CARRILLO
 ● Vivienda Colectiva

- | | | | | |
|--------------------|-----------|------------------|------------------|---------------------|
| Límite de Fracción | Alambrado | Cementerio | Estación de FFCC | Plaza |
| Límite de Radio | Otro | Edificio Público | Hospital | Policía |
| Ferrocarril | | Escuela | Iglesia | Terminal de Omnibus |

DESCRIPCIÓN

Inicio: Manzana 001 completa
 Manzana 002: Lado 04 completo
 45 - CALLE S N, Lado 05 completo
 99950 - ALAMBRADO, Lado 01 completo
 60 - CALLE S N
 Manzana 008: Lado 04 completo
 99950 - ALAMBRADO, Lado 01 completo
 45 - CALLE S N

UBICACIÓN GEOGRÁFICA

Provincia: (18) CORRIENTES
 Depto: (014) BERÓN DE ASTRADA
 Localidad: (020) YAHAPÉ

Fracción: 04
 Radio: 03
 Segmento: 02

Escala 1:4900
 POSGAR94 / Faja 6 - EPSG:22186
 Fuente: DPE - INDEC
 Elaborado por: DPE - INDEC
 Coordinación del Sistema Geoestadístico
 Fecha de Elaboración: 2022



LEYENDA

<p>Código Nombre de calle</p> <p>-----</p> <p>2933 - GOMEZ CARRILLO</p> <p>● Vivienda Colectiva</p>	<p>— Límite de Fracción</p> <p>- - - Límite de Radio</p> <p>— Ferrocarril</p>	<p>✕ ✕ Alambrado</p> <p>----- Otro</p>	<p>☩ Cementerio</p> <p>■ Edificio Público</p> <p>🏫 Escuela</p>	<p>🚆 Estación de FFCC</p> <p>🏥 Hospital</p> <p>✚ Iglesia</p>	<p>🌳 Plaza</p> <p>🚔 Policía</p> <p>🚌 Terminal de Omnibus</p>
---	---	--	--	--	--

DESCRIPCIÓN

Inicio: Manzana 002: Lado 02 completo 65 - CALLE S N Manzana 003: Lado 11 completo 99960 - HUELLA, Lado 12 completo 99960 - HUELLA, Lado 13 completo 55 - CALLE S N, Lado 14 completo 65 - CALLE S N Manzana 004 completa Manzana 005 completa Manzana 012: Lado 01 completo 15 - CALLE 3, Lado 02 completo 40 - CALLE S N



UBICACIÓN GEOGRÁFICA

Provincia: (18) CORRIENTES
Depto: (014) BERÓN DE ASTRADA
Localidad: (020) YAHAPÉ

C
O
P
I
A
R

E
N














S
E
D
E

Fracción: 04
Radio: 03
Segmento: 03

LEYENDA

Código Nombre de calle

2933- GOMEZ CARRILLO

-  Vivienda Colectiva
-  Límite de Fracción
-  Límite de Radio
-  Ferrocarril
-  Alambrado
-  Otro
-  Cementerio
-  Edificio Público
-  Escuela
-  Estación de FFCC
-  Hospital
-  Iglesia
-  Plaza
-  Policía
-  Terminal de Omnibus



DESCRIPCIÓN

Inicio: Manzana 002: Lado 03 completo 55 - CALLE S N Manzana 003: Lado 01 completo 99948 - LINEA DE COSTA, Lado 02 completo 27 - CALLE S N, Lado 03 completo 28 - CALLE S N, Lado 04 completo 28 - CALLE S N, Lado 05 completo 27 - CALLE S N, Lado 06 completo 26 - CALLE S N, Lado 07 completo 99960 - HUELLA, Lado 08 completo 99960 - HUELLA, Lado 09 completo 15 - CALLE 3, Lado 10 completo 5 - CALLE 12 Manzana 006 completa Manzana 007 completa Manzana 008: Lado 02 completo 45 - CALLE S N, Lado 03 completo 15 - CALLE 3 Manzana 011 completa

Escala 1:4500
POSGAR94 / Faja 6 - EPSG:22186
Fuente: DPE - INDEC
Elaborado por: DPE - INDEC
Coordinación del Sistema
Geoestadístico
Fecha de Elaboración: 2022



UBICACIÓN GEOGRÁFICA

Provincia: (18) CORRIENTES
Depto: (014) BERÓN DE ASTRADA
Localidad: (020) YAHAPÉ

C
O
P
I
A
R

E
N














S
E
D
E

Fracción: 04
Radio: 03
Segmento: 04

LEYENDA

Código Nombre de calle

2933- GOMEZ CARRILLO

-  Vivienda Colectiva
-  Límite de Fracción
-  Límite de Radio
-  Ferrocarril
-  Alambrado
-  Otro
-  Cementerio
-  Edificio Público
-  Escuela
-  Estación de FFCC
-  Hospital
-  Iglesia
-  Plaza
-  Policía
-  Terminal de Omnibus



DESCRIPCIÓN

Inicio: Manzana 009 completa Manzana 010 completa Manzana 013: Lado 01 completo 50 - CALLE S N Manzana 014 completa

Escala 1:2400
POSGAR94 / Faja 6 - EPSG:22186
Fuente: DPE - INDEC
Elaborado por: DPE - INDEC
Coordinación del Sistema
Geoestadístico
Fecha de Elaboración: 2022

UBICACIÓN GEOGRÁFICA

Provincia: (18) CORRIENTES
Depto: (014) BERÓN DE ASTRADA
Localidad: (020) YAHAPÉ

Fracción: 04
Radio: 03
Segmento: 05

C
O
P
I
A
R
















E
N

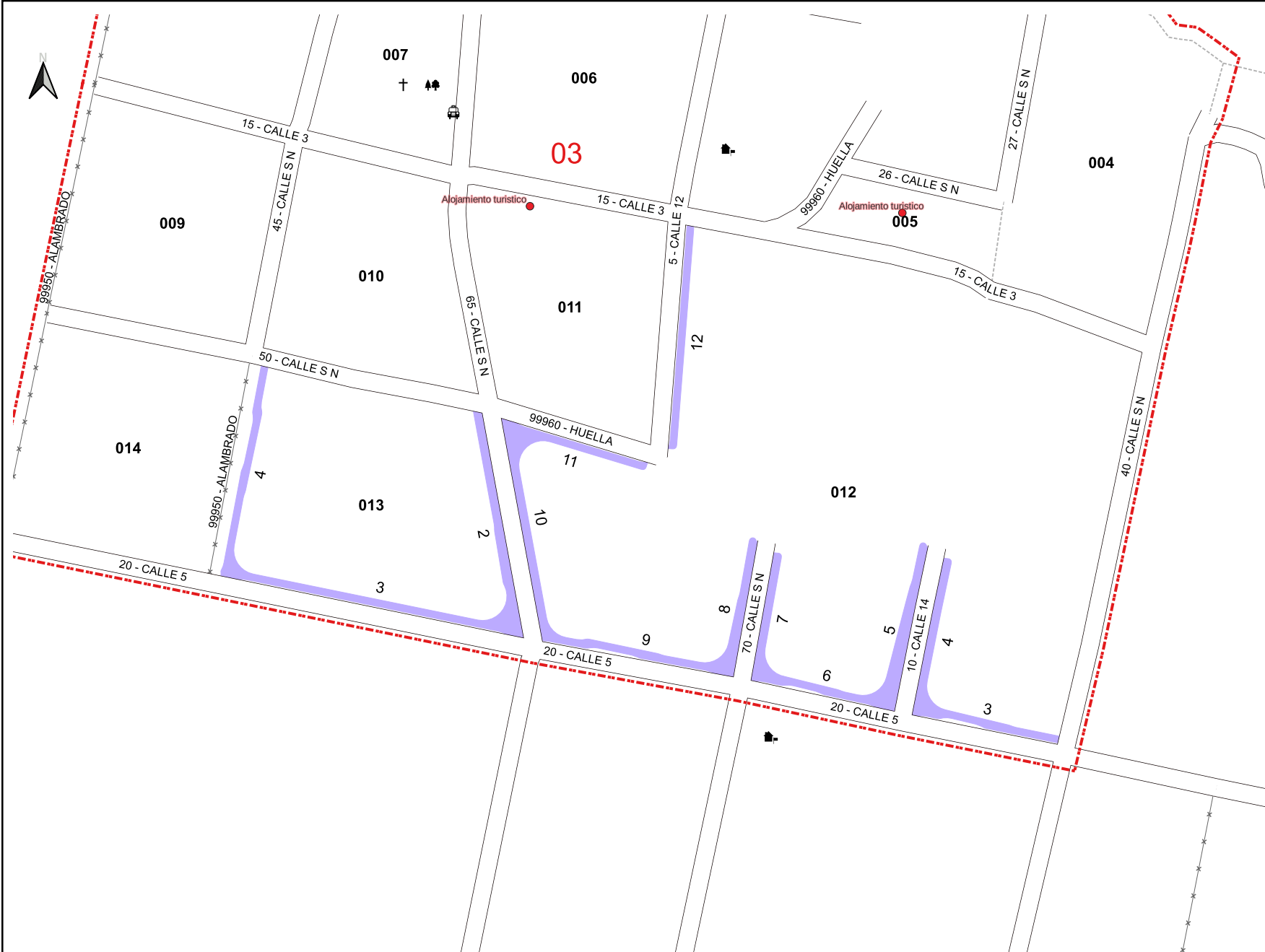
S
E
D
E

LEYENDA

Código Nombre de calle

2933- GOMEZ CARRILLO

-  Vivienda Colectiva
-  Límite de Fracción
-  Límite de Radio
-  Ferrocarril
-  Alambrado
-  Otro
-  Cementerio
-  Edificio Público
-  Escuela
-  Estación de FFCC
-  Hospital
-  Iglesia
-  Plaza
-  Policía
-  Terminal de Omnibus



DESCRIPCIÓN

Inicio: Manzana 012: Lado 03 completo 20 - CALLE 5, Lado 04 completo 10 - CALLE 14, Lado 05 completo 10 - CALLE 14, Lado 06 completo 20 - CALLE 5, Lado 07 completo 70 - CALLE S N, Lado 08 completo 70 - CALLE S N, Lado 09 completo 20 - CALLE 5, Lado 10 completo 65 - CALLE S N, Lado 11 completo 99960 - HUELLA, Lado 12 completo 5 - CALLE 12
Manzana 013: Lado 02 completo 65 - CALLE S N, Lado 03 completo 20 - CALLE 5, Lado 04 completo 99950 - ALAMBRADO

Escala 1:3200
POSGAR94 / Faja 6 - EPSG:22186

Fuente: DPE - INDEC
Elaborado por: DPE - INDEC
Coordinación del Sistema
Geoestadístico
Fecha de Elaboración: 2022