

UBICACIÓN GEOGRÁFICA

Provincia: (18) CORRIENTES

Depto: (014) BERÓN DE ASTRADA

Localidad: (020) YAHAPÉ





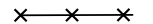
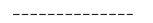









Fracción: 04

Radio: 02


LEYENDA

Código Nombre de calle
2933 - GÓMEZ CARRILLO

-  Vivienda Colectiva
-  Límite de Fracción
-  Límite de Radio
-  Ferrocarril
-  Alambrado
-  Otro
-  Cementerio
-  Edificio Público
-  Escuela
-  Estación de FFCC
-  Hospital
-  Iglesia
-  Plaza
-  Policía
-  Terminal de Omnibus



DESCRIPCIÓN

Segmentación  Segmento 80  Segmento 81  Segmento 82

Escala 1:4300
 POSGAR94 / Faja 6 - EPSG:22186
 Fuente: DPE - INDEC
 Elaborado por: DPE - INDEC
 Coordinación del Sistema Geoespacial
 Geoespacial
 Fecha de Elaboración: 2022



UBICACIÓN GEOGRÁFICA

Provincia: (18) CORRIENTES

Depto: (014) BERÓN DE ASTRADA

Localidad: (020) YAHAPÉ





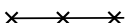
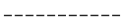











Fracción: 04

Radio: 03

LEYENDA

Código Nombre de calle
2933 - GOMEZ CARRILLO

-  Vivienda Colectiva
-  Límite de Fracción
-  Límite de Radio
-  Ferrocarril
-  Alambrado
-  Otro
-  Cementerio
-  Edificio Público
-  Escuela
-  Estación de FFCC
-  Hospital
-  Iglesia
-  Plaza
-  Policía
-  Terminal de Omnibus



DESCRIPCIÓN

- Segmentación**
-  Segmento 01
 -  Segmento 02
 -  Segmento 03
 -  Segmento 04
 -  Segmento 05

Escala 1:3500
 POSGAR94 / Faja 6 - EPSG:22186
 Fuente: DPE - INDEC
 Elaborado por: DPE - INDEC
 Coordinación del Sistema Geostadístico
 Fecha de Elaboración: 2022