


















UBICACIÓN GEOGRÁFICA

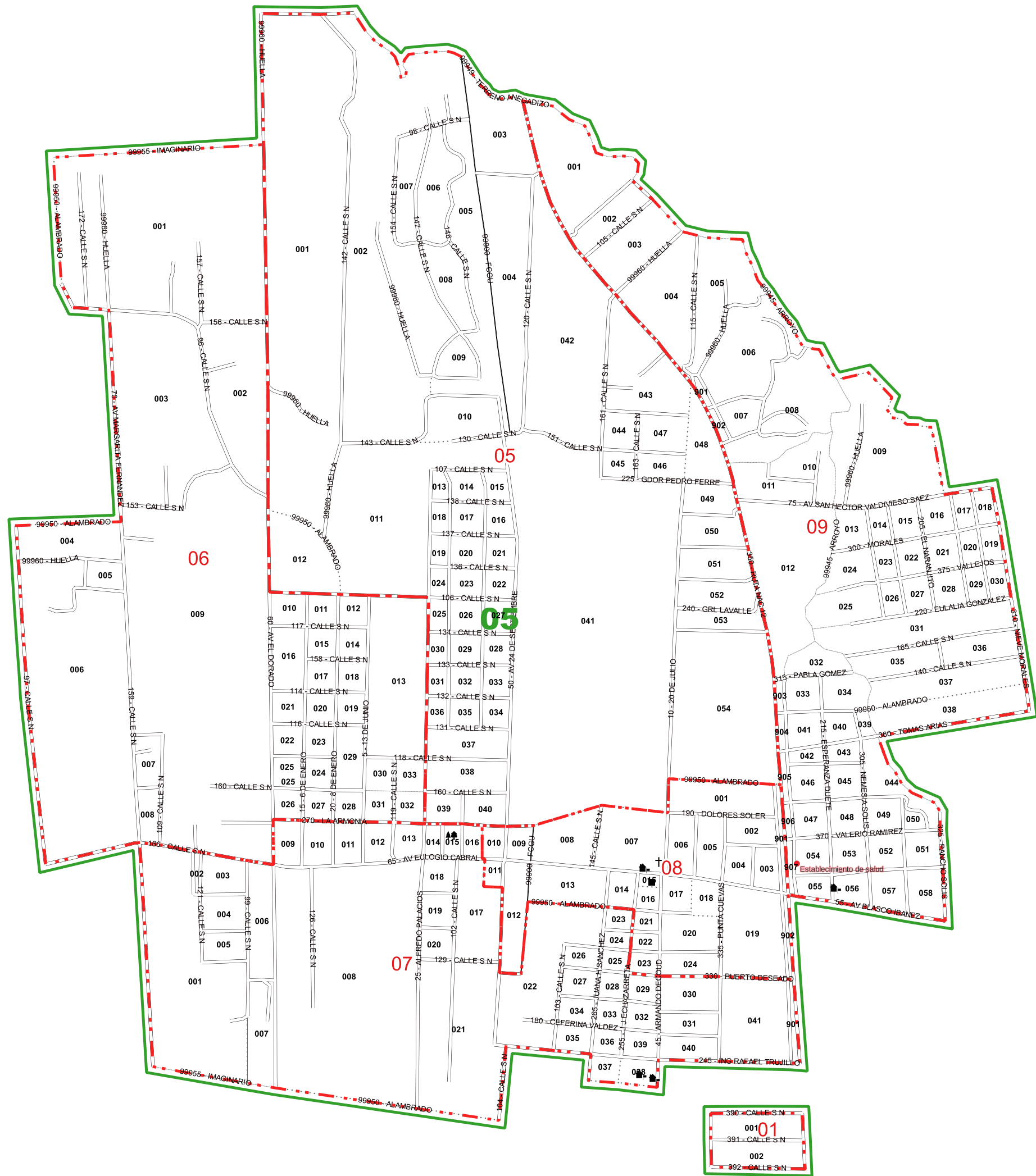
Provincia: (18) CORRIENTES
Depto: (021) CAPITAL
Localidad: (040) RIACHUELO

Fracción: 05

LEYENDA

Código Nombre de calle
2933 - GOMEZ CARRILLO

-  Vivienda Colectiva
-  Límite de Fracción
-  Límite de Radio
-  Ferrocarril
-  Alambrado
-  Otro
-  Cementerio
-  Edificio Público
-  Escuela
-  Estación de FFCC
-  Hospital
-  Iglesia
-  Plaza
-  Policía
-  Terminal de Omnibus



Escala 1:15000
POSGAR94 / Faja 6 - EPSG:22186
Fuente: DPE - INDEC
Elaborado por: DPE - INDEC
Coordinación del Sistema
Geoestadístico
Fecha de Elaboración: 2022