

UBICACIÓN GEOGRÁFICA

Provincia: (18) CORRIENTES
 Depto: (035) CURUZÚ CUATÍA
 Localidad: (030) PERUGORRÍA



Fracción: 01

Radio: 03

LEYENDA

Código Nombre de calle
 2933 - GÓMEZ CARRILLO

- Vivienda Colectiva
- Límite de Fracción
- Límite de Radio
- Ferrocarril
- Alambrado
- Otro
- Cementerio
- Edificio Público
- Escuela
- Estación de FFCC
- Hospital
- Iglesia
- Plaza
- Policía
- Terminal de Omnibus



DESCRIPCIÓN

- Segmento 80
- Segmento 81
- Segmento 82
- Segmento 83
- Segmento 84

Escala 1:10000
 POSGAR94 / Faja 6 - EPSG:22186
 Fuente: DPE - INDEC
 Elaborado por: DPE - INDEC
 Coordinación del Sistema Geostatístico
 Fecha de Elaboración: 2022



UBICACIÓN GEOGRÁFICA

Provincia: (18) CORRIENTES
Depto: (035) CURUZÚ CUATÍA
Localidad: (030) PERUGORRÍA



Fracción: 01

Radio: 09

LEYENDA

Código Nombre de calle
2933 - GÓMEZ CARRILLO

- Vivienda Colectiva
- Límite de Fracción
- Límite de Radio
- Ferrocarril
- Alambrado
- Otro
- Cementerio
- Edificio Público
- Escuela
- Estación de FFCC
- Hospital
- Iglesia
- Plaza
- Policía
- Terminal de Omnibus



DESCRIPCIÓN

- Segmento 01
- Segmento 02
- Segmento 03
- Segmento 04
- Segmento 05
- Segmento 06

Escala 1:9800
POSGAR94 / Faja 6 - EPSG:22186
Fuente: DPE - INDEC
Elaborado por: DPE - INDEC
Coordinación del Sistema Geoestadístico
Fecha de Elaboración: 2022

UBICACIÓN GEOGRÁFICA

Provincia: (18) CORRIENTES
Depto: (035) CURUZÚ CUATÍA
Localidad: (030) PERUGORRÍA



Fracción: 01

Radio: 10

LEYENDA

Código Nombre de calle
2933 - GÓMEZ CARRILLO

- Vivienda Colectiva
- Límite de Fracción
- Límite de Radio
- Ferrocarril
- Alambrado
- Otro
- Cementerio
- Edificio Público
- Escuela
- Estación de FFCC
- Hospital
- Iglesia
- Plaza
- Policía
- Terminal de Omnibus



DESCRIPCIÓN

- | | | | | | | |
|--|---|--|---|---|---|---|
| Segmento 01 | Segmento 03 | Segmento 05 | Segmento 08 | Segmento 11 | Segmento 14 | Segmento 17 |
| Segmento 02 | Segmento 04 | Segmento 06 | Segmento 09 | Segmento 12 | Segmento 15 | |
| Segmento 07 | Segmento 10 | Segmento 13 | Segmento 16 | | | |

Escala 1:5800
POSGAR94 / Faja 6 - EPSG:22186
Fuente: DPE - INDEC
Elaborado por: DPE - INDEC
Coordinación del Sistema Geoestadístico
Fecha de Elaboración: 2022

UBICACIÓN GEOGRÁFICA

Provincia: (18) CORRIENTES
 Depto: (035) CURUZÚ CUATÍA
 Localidad: (030) PERUGORRÍA



Fracción: 01

Radio: 11

LEYENDA

Código Nombre de calle
 2933 - GOMEZ CARRILLO

- Vivienda Colectiva
- Límite de Fracción
- Límite de Radio
- Ferrocarril
- Alambrado
- Otro
- Cementerio
- Edificio Público
- Escuela
- Estación de FFCC
- Hospital
- Iglesia
- Plaza
- Policía
- Terminal de Omnibus



DESCRIPCIÓN						
Segmento 01	Segmento 03	Segmento 05	Segmento 07	Segmento 09	Segmento 11	Segmento 12
Segmento 02	Segmento 04	Segmento 06	Segmento 08	Segmento 10		

Escala 1:5300
 POSGAR94 / Faja 6 - EPSG:22186
 Fuente: DPE - INDEC
 Elaborado por: DPE - INDEC
 Coordinación del Sistema Geoestadístico
 Fecha de Elaboración: 2022



UBICACIÓN GEOGRÁFICA

Provincia: (18) CORRIENTES

Depto: (035) CURUZÚ CUATÍA

Localidad: (030) PERUGORRÍA



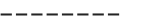




Fracción: 01

Radio: 12

LEYENDA

Código Nombre de calle
2933 - GOMEZ CARRILLO

-  Vivienda Colectiva
-  Límite de Fracción
-  Límite de Radio
-  Ferrocarril
-  Alambrado
-  Otro
-  Cementerio
-  Edificio Público
-  Escuela
-  Estación de FFCC
-  Hospital
-  Iglesia
-  Plaza
-  Policía
-  Terminal de Omnibus



DESCRIPCIÓN

Segmento 01
 Segmento 02
 Segmento 03
 Segmento 04
 Segmento 05
 Segmento 06
 Segmento 07

Escala 1:2500
 POSGAR94 / Faja 6 - EPSG:22186
 Fuente: DPE - INDEC
 Elaborado por: DPE - INDEC
 Coordinación del Sistema Geoadministrativo
 Fecha de Elaboración: 2022

UBICACIÓN GEOGRÁFICA

Provincia: (18) CORRIENTES
 Depto: (035) CURUZÚ CUATÍA
 Localidad: (030) PERUGORRÍA



Fracción: 01

Radio: 13

LEYENDA

Código Nombre de calle
 2933 - GÓMEZ CARRILLO

- Vivienda Colectiva
- Límite de Fracción
- Límite de Radio
- Ferrocarril
- Alambrado
- Otro
- Cementerio
- Edificio Público
- Escuela
- Estación de FFCC
- Hospital
- Iglesia
- Plaza
- Policía
- Terminal de Omnibus



DESCRIPCIÓN

Segmento 01	Segmento 03	Segmento 04	Segmento 05	Segmento 06	Segmento 07	Segmento 08
Segmento 02						

Escala 1:4500
 POSGAR94 / Faja 6 - EPSG:22186
 Fuente: DPE - INDEC
 Elaborado por: DPE - INDEC
 Coordinación del Sistema Geoestadístico
 Fecha de Elaboración: 2022