



UBICACIÓN GEOGRÁFICA

Provincia: (18) CORRIENTES

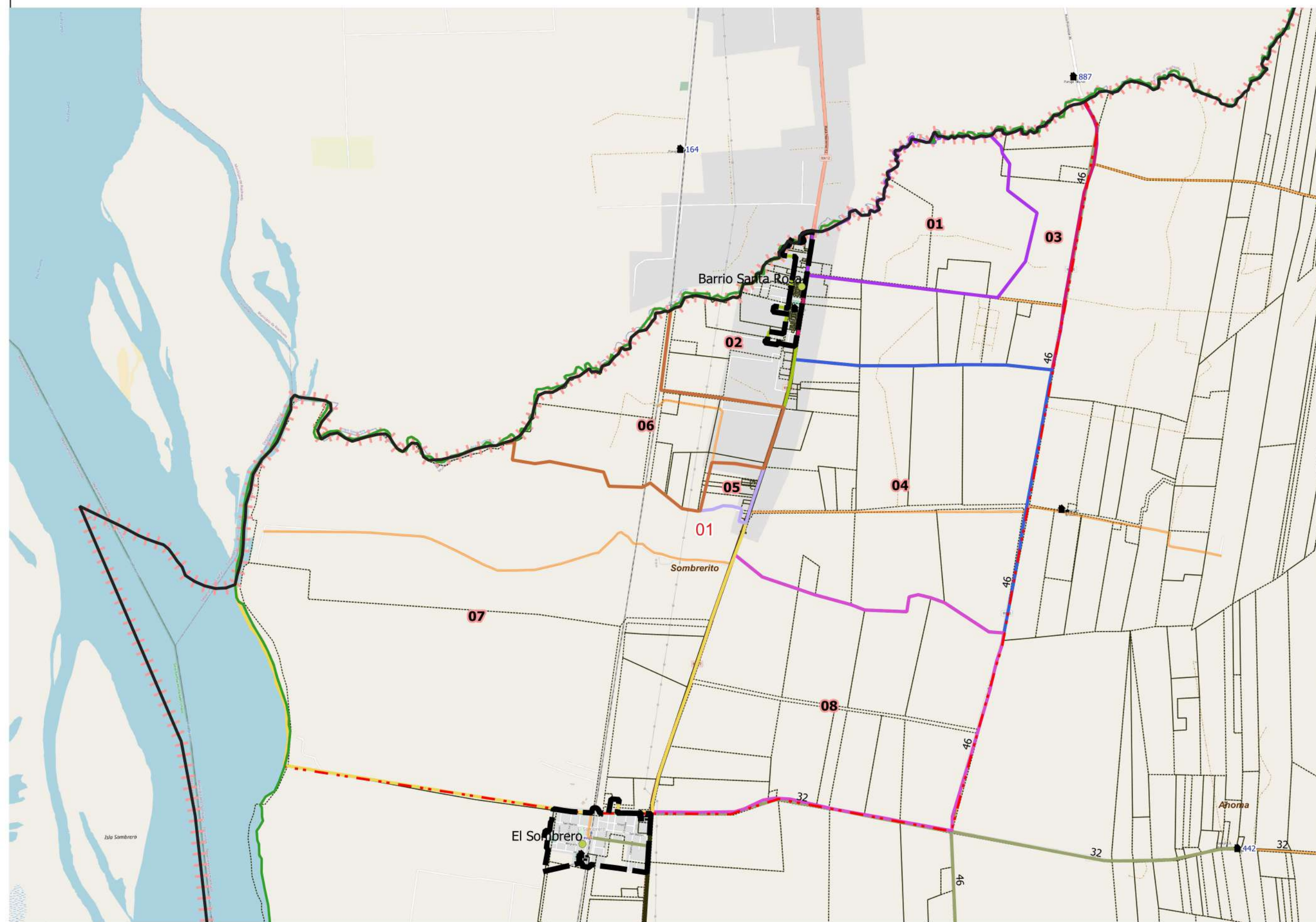
Depto: (042) EMPEDRADO

Fracción: 01

Radio: 01

LEYENDA

- Limite de Departamentos
- Fracciones
- Radio Urbano
- Radio Rural o Mixto
- Envolverte de Localidades (NO CENSAR Dentro)
- Limite de Municipios
- Parcelas Catastrales
- Parajes: Nombre
- Localidades: Nombre
- Escuelas: Nº
- Viviendas Colectivas (RELEVAR)
- Red Vial
- Pavimento
- Ripio
- Suelo Seleccionado
- Tierra
- Imagen de Fondo: OSM Standard / Google Satelite



DESCRIPCIÓN 01 02 03 04 05 06 07 08

Escala 1:45100
POSGAR94 / Faja 6 - EPSG:22186
Fuente: DPE - INDEC
Elaborado por: DPE - INDEC
Coordinación del Sistema Geostatístico
Fecha de Elaboración: 2022



UBICACIÓN GEOGRÁFICA

Provincia: (18) CORRIENTES

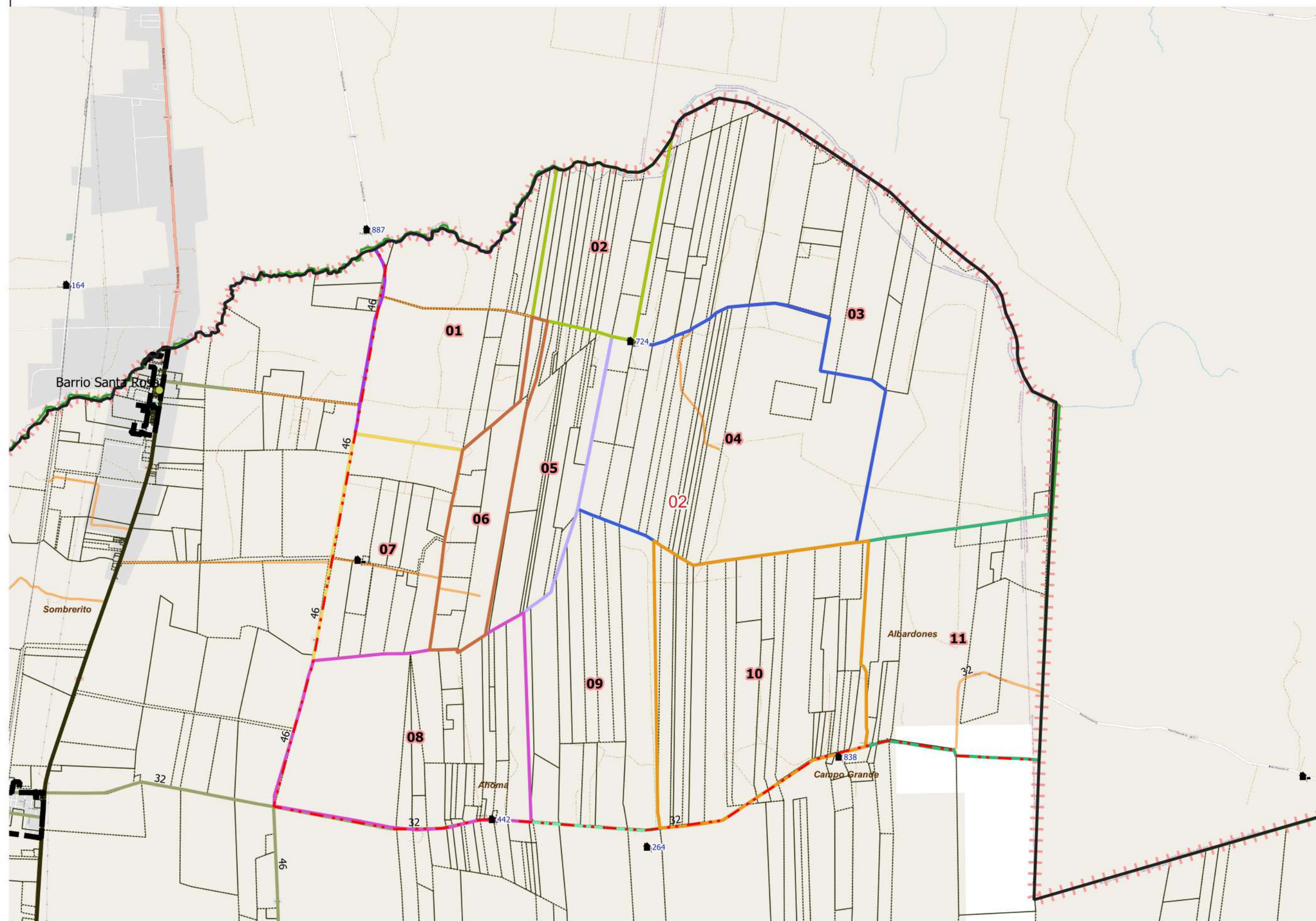
Depto: (042) EMPEDRADO

Fracción: 01

Radio: 02

LEYENDA

- Limite de Departamentos
 - Fracciones
 - Radio Urbano
 - Radio Rural o Mixto
 - Envolverte de Localidades (NO CENSAR Dentro)
 - Limite de Municipios
 - Parcelas Catastrales
 - Parajes: Nombre
 - Localidades: Nombre
 - Escuelas: Nº
 - Viviendas Colectivas (RELEVAR)
 - Red Vial
 - Pavimento
 - Ripio
 - Suelo Seleccionado
 - Tierra
- Imagen de Fondo:
OSM Standard / Google Satelite



DESCRIPCIÓN	01	03	04	05	06	07	08	09	10	11

Escala 1:59000
POSGAR94 / Faja 6 - EPSG:22186

Fuente: DPE - INDEC
Elaborado por: DPE - INDEC
Coordinación del Sistema
Geoestadístico
Fecha de Elaboración: 2022



UBICACIÓN GEOGRÁFICA

Provincia: (18) CORRIENTES

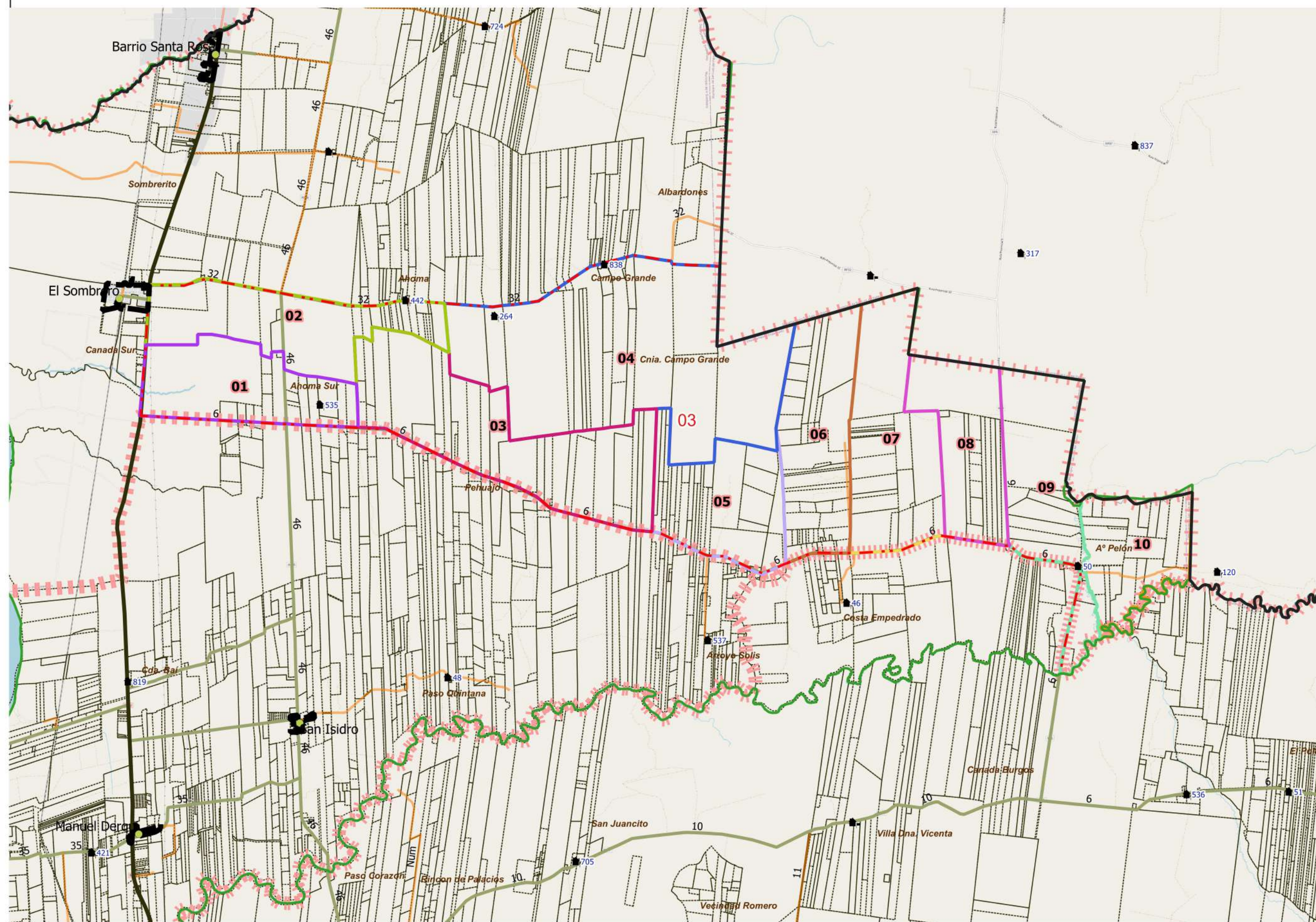
Depto: (042) EMPEDRADO

Fracción: 01

Radio: 03

LEYENDA

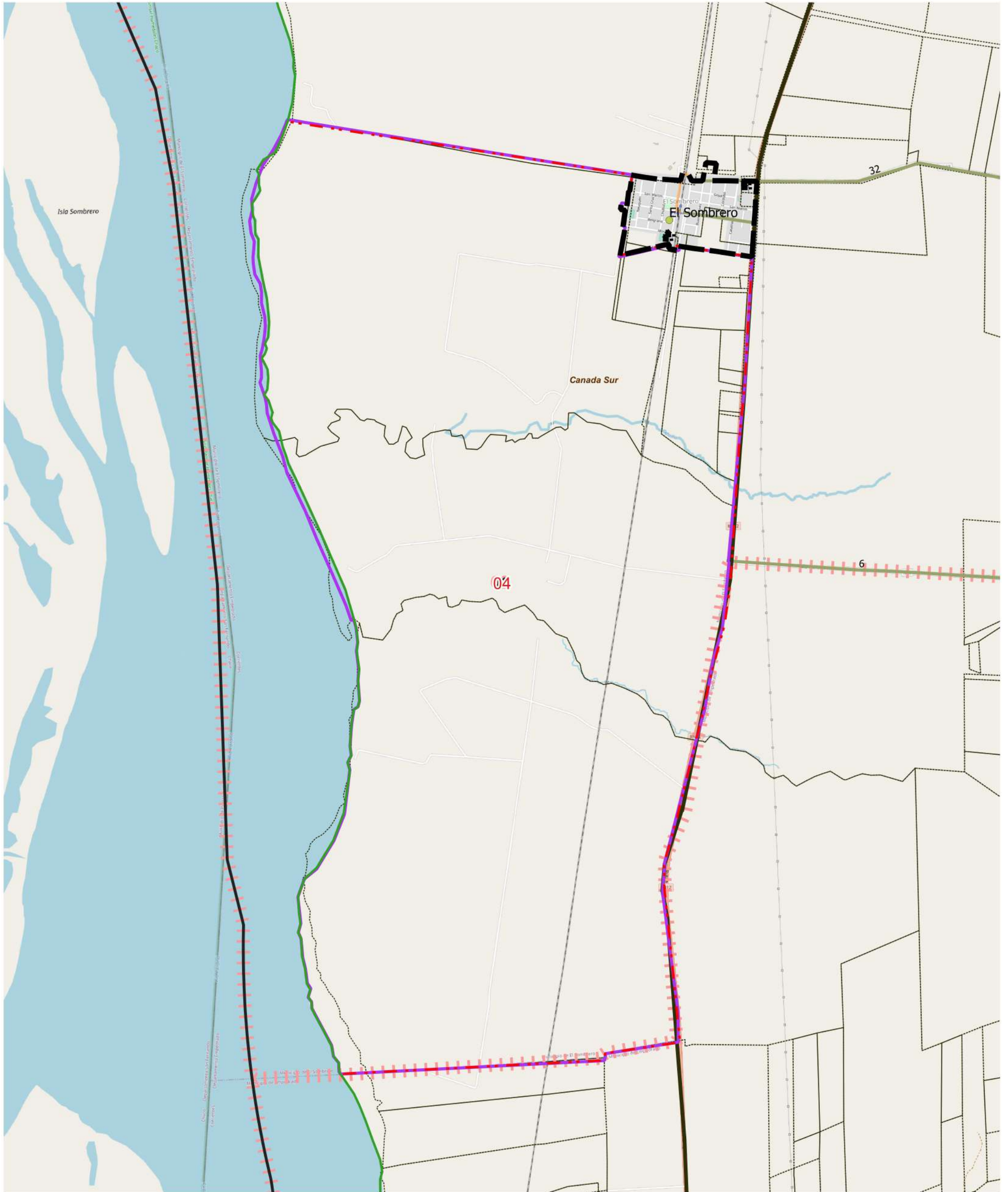
- Limite de Departamentos
 - Fracciones
 - Radio Urbano
 - Radio Rural o Mixto
 - Envoltorio de Localidades (NO CENSAR Dentro)
 - Limite de Municipios
 - Parcelas Catastrales
 - Parajes: Nombre
 - Localidades: Nombre
 - Escuelas: Nº
 - Viviendas Colectivas (RELEVAR)
 - Red Vial
 - Pavimento
 - Ripio
 - Suelo Seleccionado
 - Tierra
- Imagen de Fondo:
OSM Standard / Google Satelite



DESCRIPCIÓN	01	02	03	04	05	06	07	08	09	10

Escala 1:103000
POSGAR94 / Faja 6 - EPSG:22186

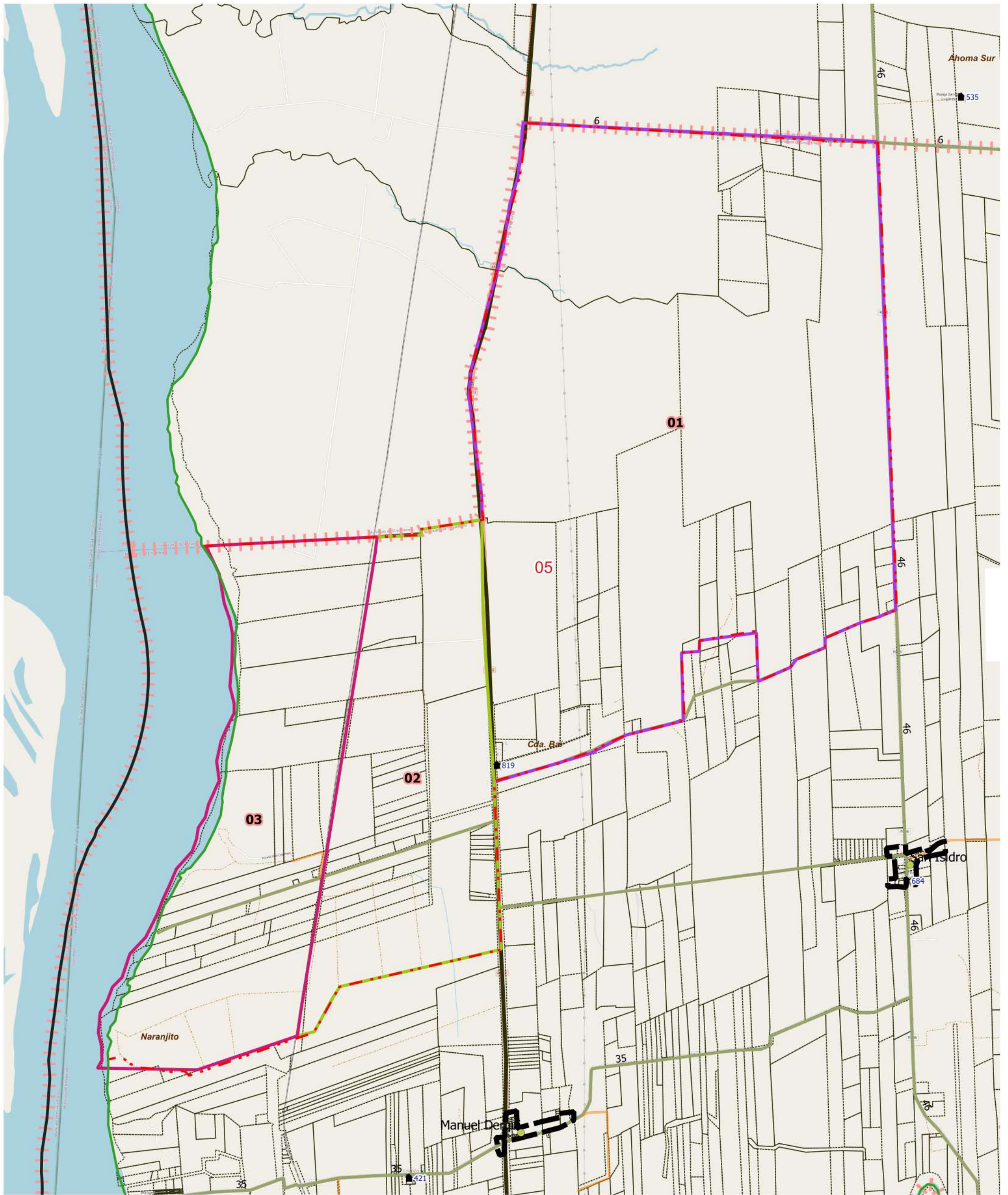
Fuente: DPE - INDEC
Elaborado por: DPE - INDEC
Coordinación del Sistema Geoestadístico
Fecha de Elaboración: 2022



LEYENDA	Límite de Fracción	Límite de Departamentos	Parajes: Nombre	Escuelas: Nº	Red Vial	Red Vial	Límite de Municipios	Imagen de Fondo: OSM Standard / Google Satellite
	Límite de Radio	Localidades: Nombre	Viviendas Colectivas	Pavimento	Suelo Selec.	Ripio	Parcelas Catastrales	

DESCRIPCIÓN

01



LEYENDA	Limite de Fracción	Limite de Departamentos	Parajes: Nombre	Escuelas: Nº	Red Vial	Red Vial	Limite de Municipios	Imagen de Fondo: OSM Standard / Google Satellite
	Limite de Radio	Localidades: Nombre	Viviendas Colectivas	Pavimento	Ripio	Suelo Selec.	Parcelas Catastrales	

DESCRIPCIÓN

- 01
- 02
- 03



UBICACIÓN GEOGRÁFICA

Provincia: (18) CORRIENTES

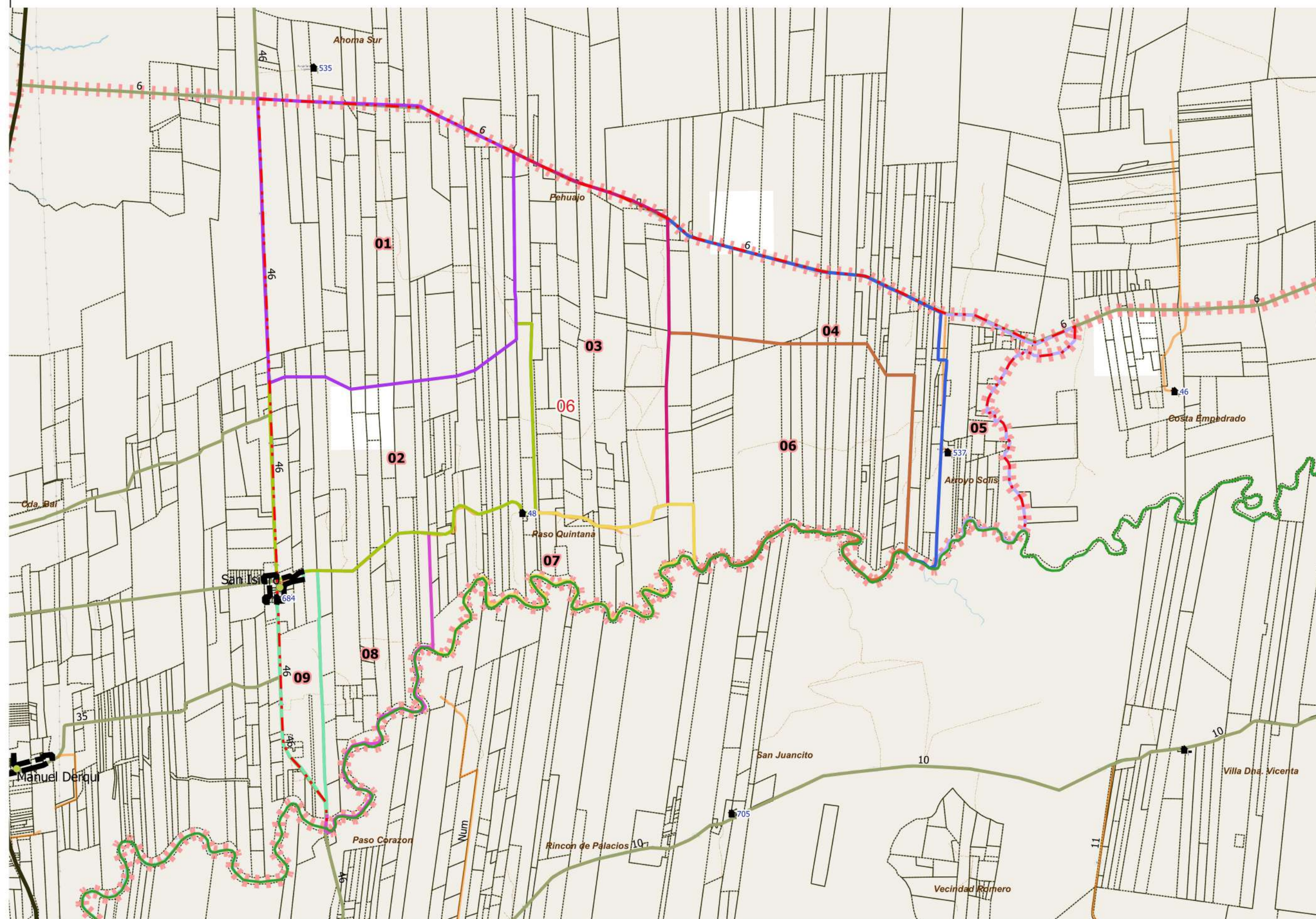
Depto: (042) EMPEDRADO

Fracción: 01

Radio: 06

LEYENDA

- Limite de Departamentos
- Fracciones
- Radio Urbano
- Radio Rural o Mixto
- Envolverte de Localidades (NO CENSAR Dentro)
- Limite de Municipios
- Parcelas Catastrales
- Parajes: Nombre
- Localidades: Nombre
- Escuelas: Nº
- Viviendas Colectivas (RELEVAR)
- Red Vial
- Pavimento
- Ripio
- Suelo Seleccionado
- Tierra
- Imagen de Fondo:
OSM Standard / Google Satélite



DESCRIPCIÓN 01 02 03 04 05 06 07 08 09

Escala 1:63000
POSGAR94 / Faja 6 - EPSG:22186

Fuente: DPE - INDEC
Elaborado por: DPE - INDEC
Coordinación del Sistema
Geoestadístico
Fecha de Elaboración: 2022



UBICACIÓN GEOGRÁFICA

Provincia: (18) CORRIENTES

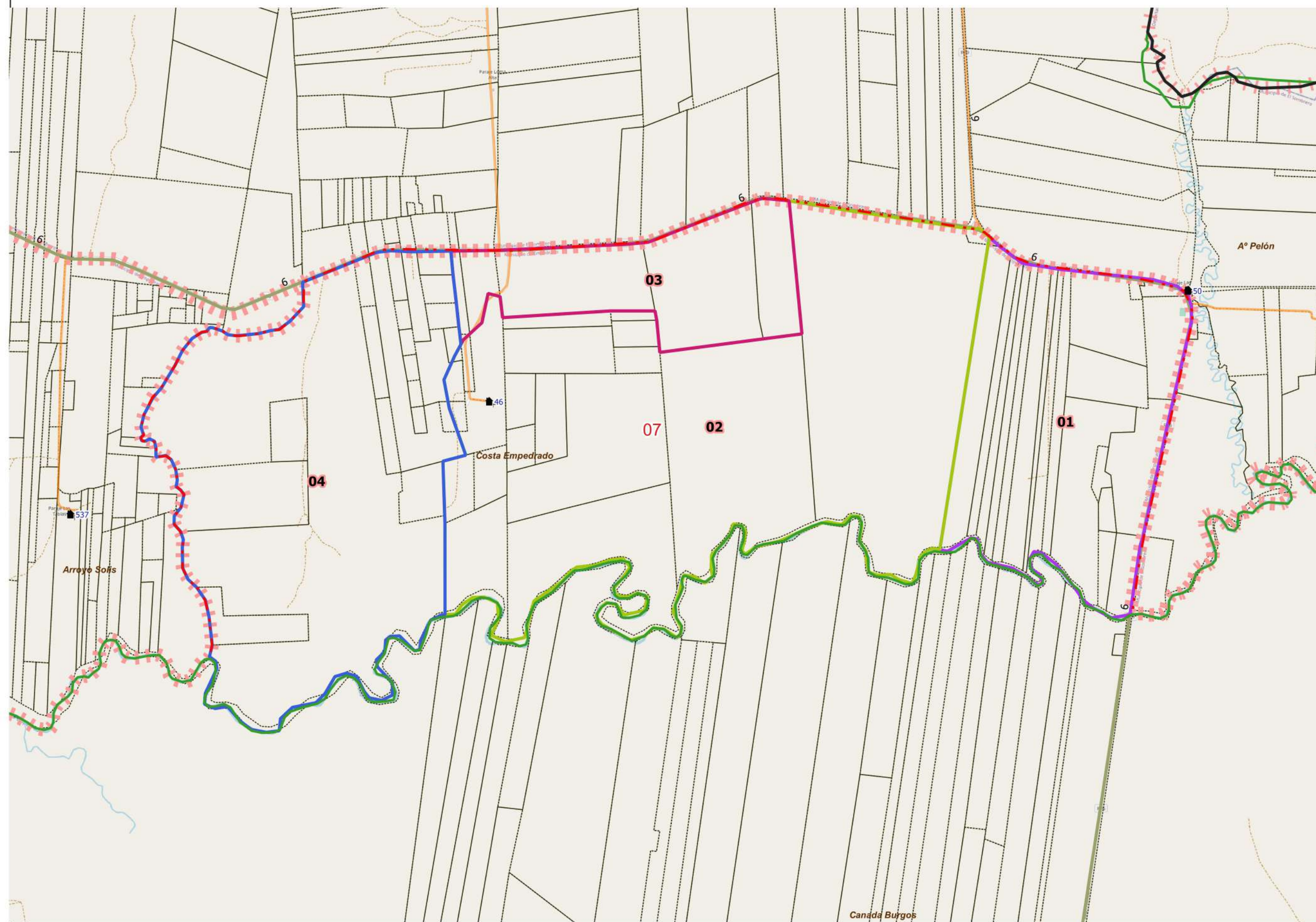
Depto: (042) EMPEDRADO

Fracción: 01

Radio: 07

LEYENDA

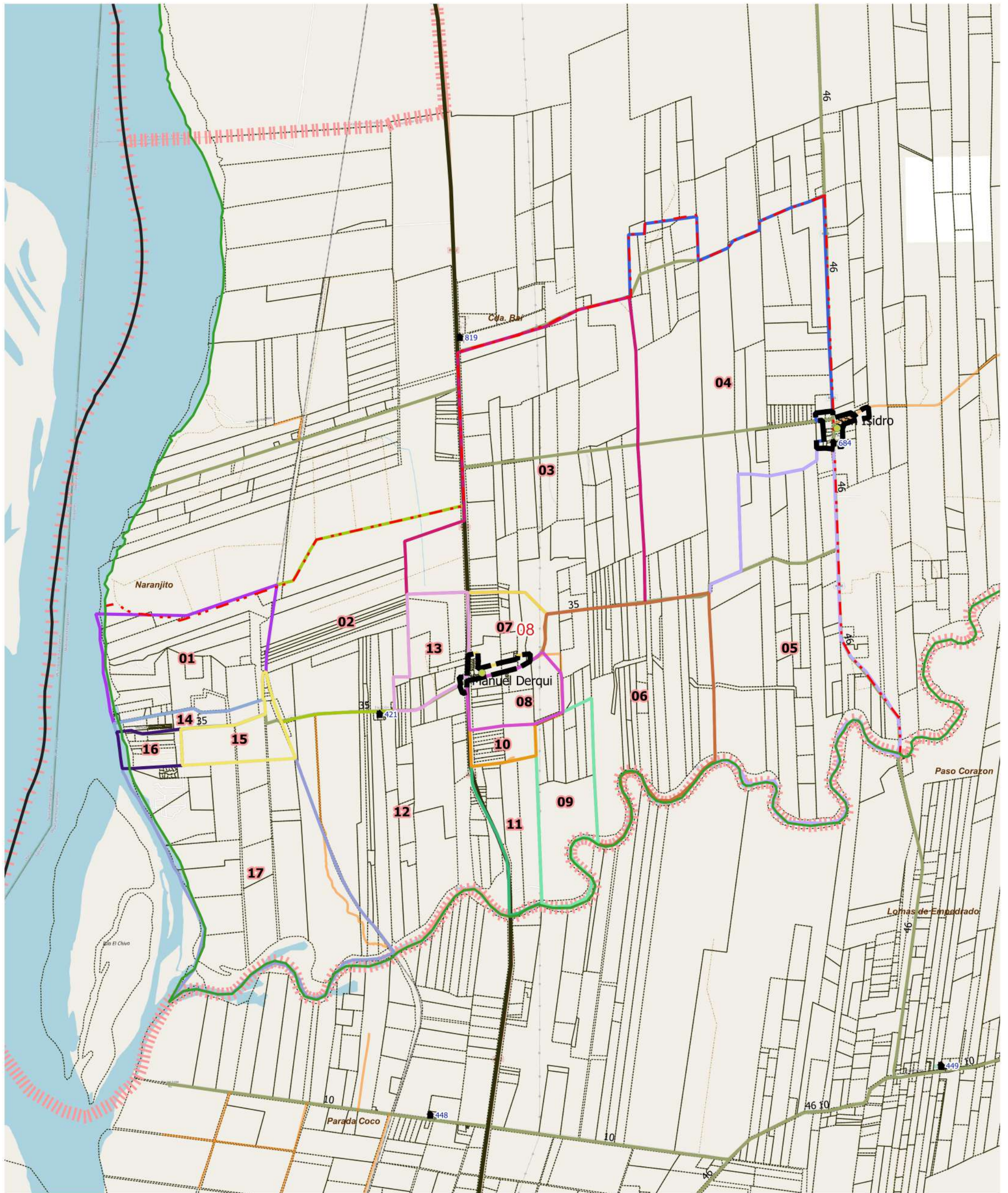
- Limite de Departamentos
- Fracciones
- Radio Urbano
- Radio Rural o Mixto
- Envolverte de Localidades (NO CENSAR Dentro)
- Limite de Municipios
- Parcelas Catastrales
- Parajes: Nombre
- Localidades: Nombre
- Escuelas: Nº
- Viviendas Colectivas (RELEVAR)
- Red Vial
- Pavimento
- Ripio
- Suelo Seleccionado
- Tierra
- Imagen de Fondo:
OSM Standard / Google Satelite



DESCRIPCIÓN 01 02 03 04

Escala 1:34100
POSGAR94 / Faja 6 - EPSG:22186

Fuente: DPE - INDEC
Elaborado por: DPE - INDEC
Coordinación del Sistema
Geoestadístico
Fecha de Elaboración: 2022



LEYENDA		Red Vial		Red Vial		Limite de Municipios	
	Limite de Fracción		Limite de Departamentos		Pavimento		Suelo Selec.
	Limite de Radio		Parajes: Nombre		Escuelas: Nº		Limite de Municipios
	Localidades: Nombre		Viviendas Colectivas		Ripio		Parcelas Catastrales
	Tierra		Escuelas: Nº		Pavimento		Limite de Departamentos

Imagen de Fondo: OSM Standard / Google Satellite

DESCRIPCIÓN

	01		03		05		07		09		11		13		15		16		17
	02		04		06		08		10		12		14						



UBICACIÓN GEOGRÁFICA

Provincia: (18) CORRIENTES

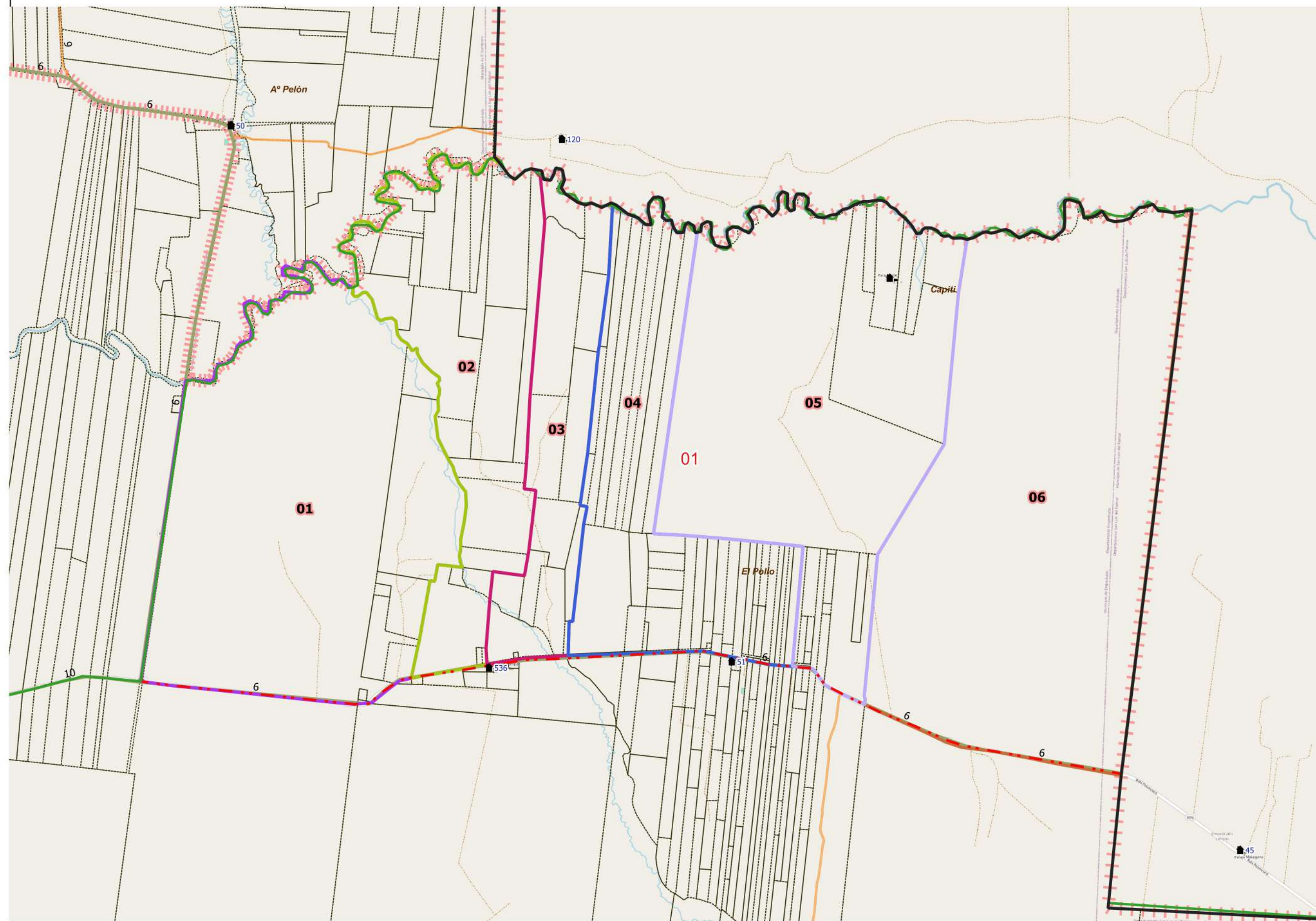
Depto: (042) EMPEDRADO

Fracción: 02

Radio: 01

LEYENDA

- Limite de Departamentos
- Fracciones
- Radio Urbano
- Radio Rural o Mixto
- Envolverte de Localidades (NO CENSAR Dentro)
- Limite de Municipios
- Parcelas Catastrales
- Parajes: Nombre
- Localidades: Nombre
- Escuelas: Nº
- Viviendas Colectivas (RELEVAR)
- Red Vial
 - Pavimento
 - Ripio
 - Suelo Seleccionado
 - Tierra
- Imagen de Fondo:
OSM Standard / Google Satelite



DESCRIPCIÓN 01 02 03 04 05 06

Escala 1:43300
POSGAR94 / Faja 6 - EPSG:22186
Fuente: DPE - INDEC
Elaborado por: DPE - INDEC
Coordinación del Sistema Geoestadístico
Fecha de Elaboración: 2022



UBICACIÓN GEOGRÁFICA

Provincia: (18) CORRIENTES

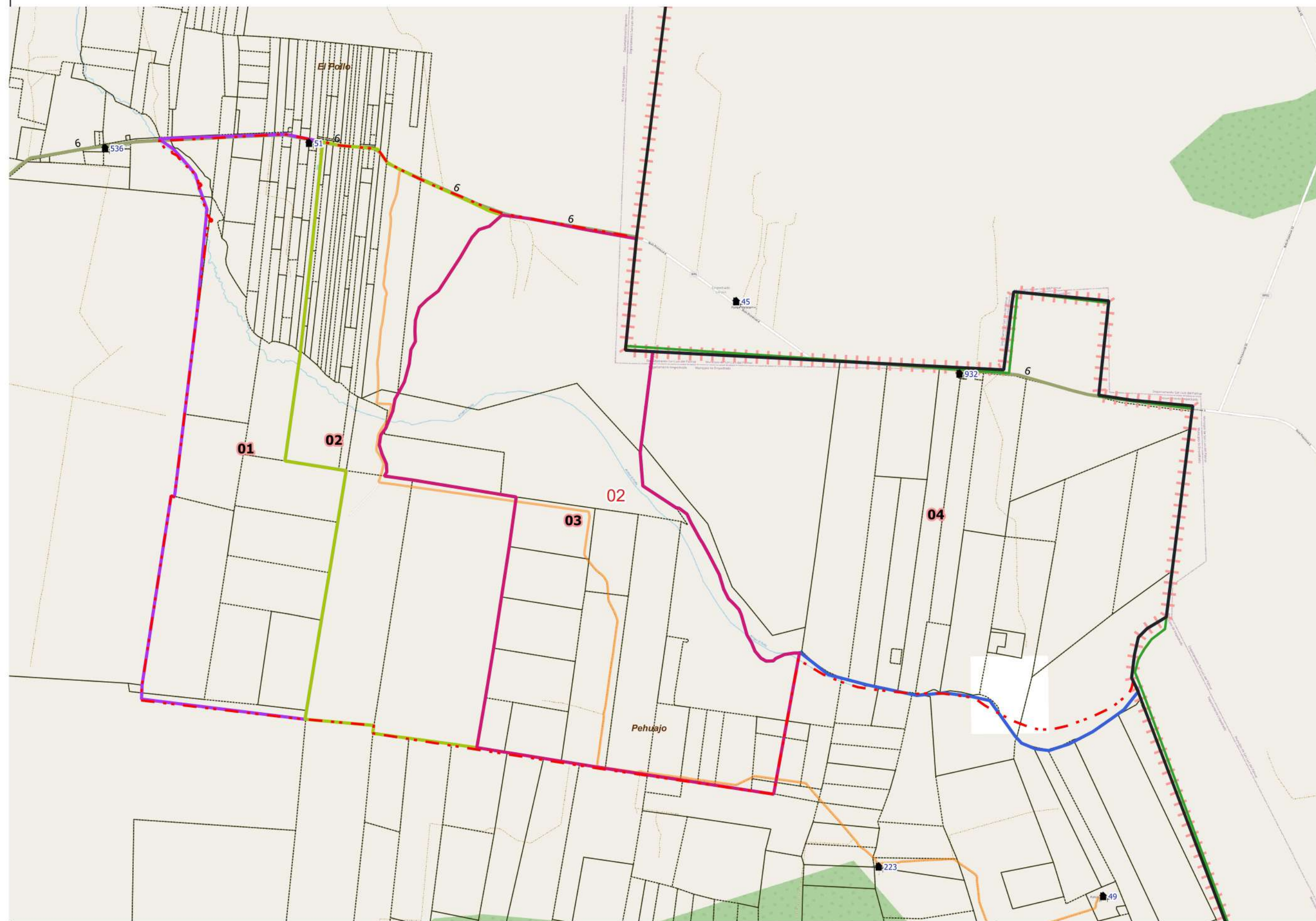
Depto: (042) EMPEDRADO

Fracción: 02

Radio: 02

LEYENDA

- Limite de Departamentos
- Fracciones
- Radio Urbano
- Radio Rural o Mixto
- Envolverte de Localidades (NO CENSAR Dentro)
- Limite de Municipios
- Parcelas Catastrales
- Parajes: Nombre
- Localidades: Nombre
- Escuelas: Nº
- Viviendas Colectivas (RELEVAR)
- Red Vial
- Pavimento
- Ripio
- Suelo Seleccionado
- Tierra
- Imagen de Fondo: OSM Standard / Google Satelite



DESCRIPCIÓN 01 02 03 04

Escala 1:51600
POSGAR94 / Faja 6 - EPSG:22186

Fuente: DPE - INDEC
Elaborado por: DPE - INDEC
Coordinación del Sistema Geoadistístico
Fecha de Elaboración: 2022



UBICACIÓN GEOGRÁFICA

Provincia: (18) CORRIENTES

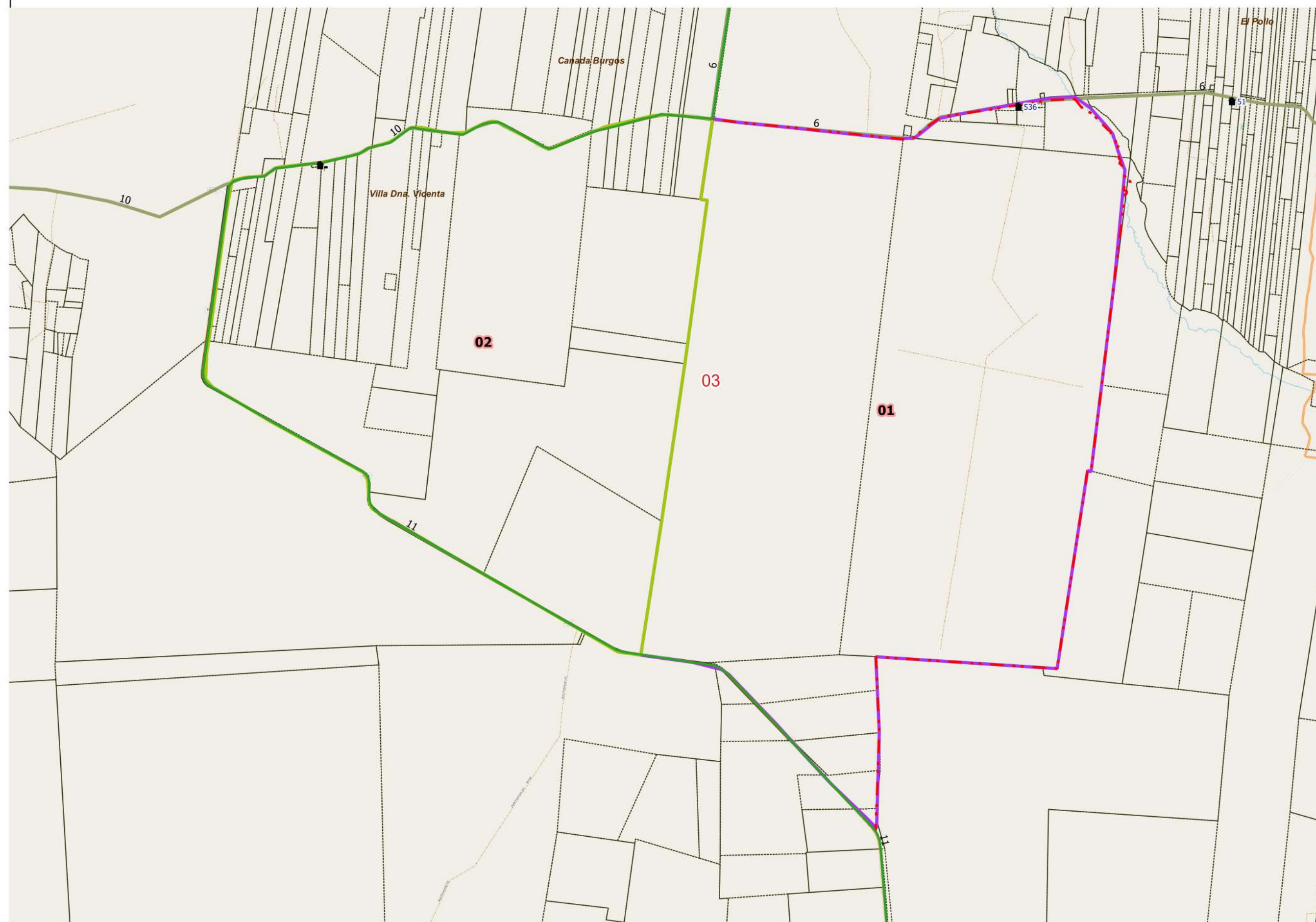
Depto: (042) EMPEDRADO

Fracción: 02

Radio: 03

LEYENDA

-  Limite de Departamentos
-  Fracciones
-  Radio Urbano
-  Radio Rural o Mixto
-  Envoltente de Localidades (NO CENSAR Dentro)
-  Limite de Municipios
-  Parcelas Catastrales
- Parajes: Nombre
- Localidades: Nombre
-  Escuelas: Nº
-  Viviendas Colectivas (RELEVAR)
- Red Vial
-  Pavimento
-  Ripio
-  Suelo Seleccionado
-  Tierra
- Imagen de Fondo:
OSM Standard / Google Satelite



DESCRIPCIÓN  01  02

Escala 1:49300
POSGAR94 / Faja 6 - EPSG:22186

Fuente: DPE - INDEC
Elaborado por: DPE - INDEC
Coordinación del Sistema
Geoestadístico
Fecha de Elaboración: 2022



UBICACIÓN GEOGRÁFICA

Provincia: (18) CORRIENTES

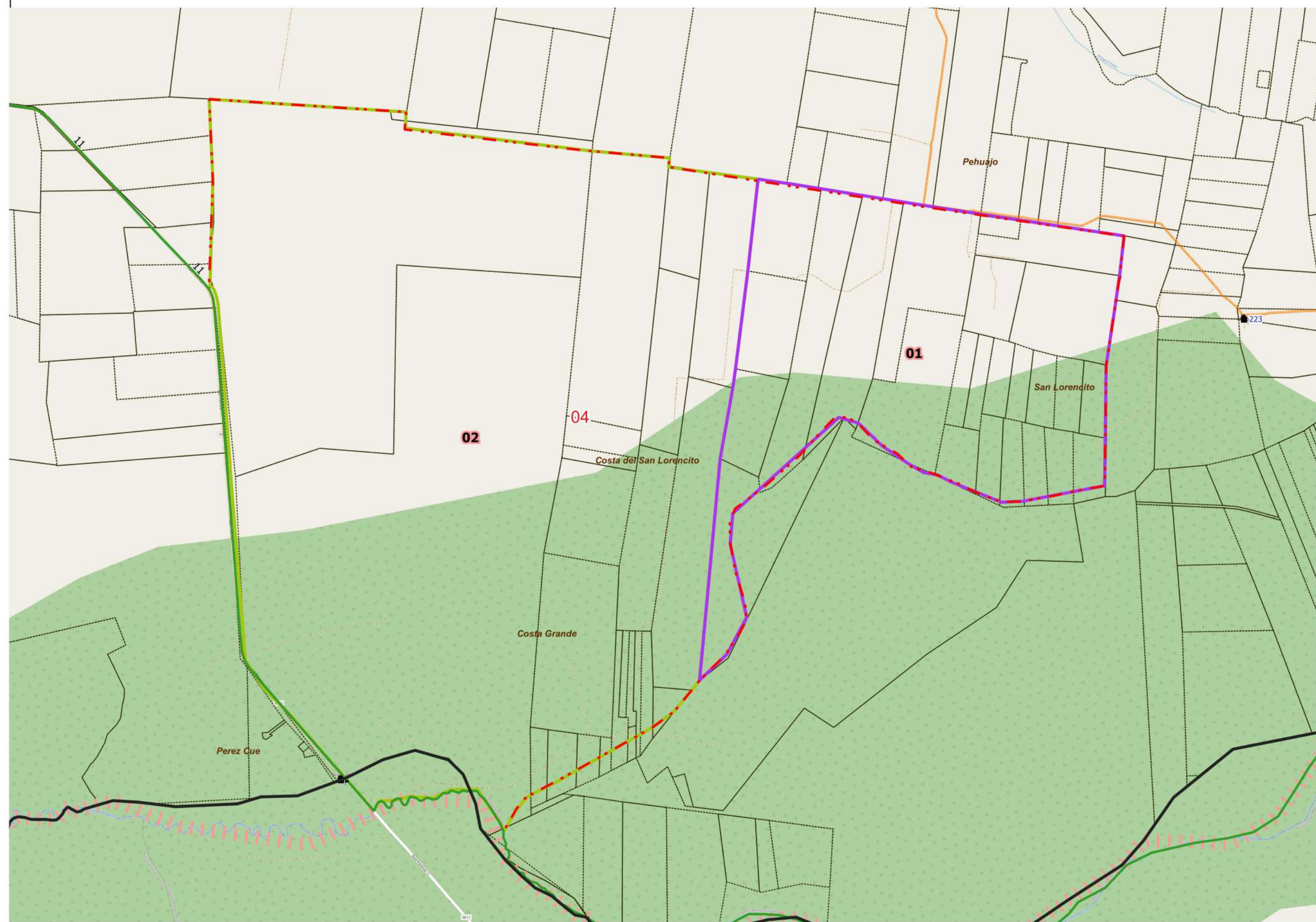
Depto: (042) EMPEDRADO

Fracción: 02

Radio: 04

LEYENDA

- Limite de Departamentos
- Fracciones
- Radio Urbano
- Radio Rural o Mixto
- Envolverte de Localidades (NO CENSAR Dentro)
- Limite de Municipios
- Parcelas Catastrales
- Parajes: Nombre
- Localidades: Nombre
- Escuelas: Nº
- Viviendas Colectivas (RELEVAR)
- Red Vial
 - Pavimento
 - Ripio
 - Suelo Seleccionado
 - Tierra
- Imagen de Fondo:
OSM Standard / Google Satelite



DESCRIPCIÓN 01 02

Escala 1:45400
POSGAR94 / Faja 6 - EPSG:22186

Fuente: DPE - INDEC
Elaborado por: DPE - INDEC
Coordinación del Sistema
Geoestadístico
Fecha de Elaboración: 2022



UBICACIÓN GEOGRÁFICA

Provincia: (18) CORRIENTES

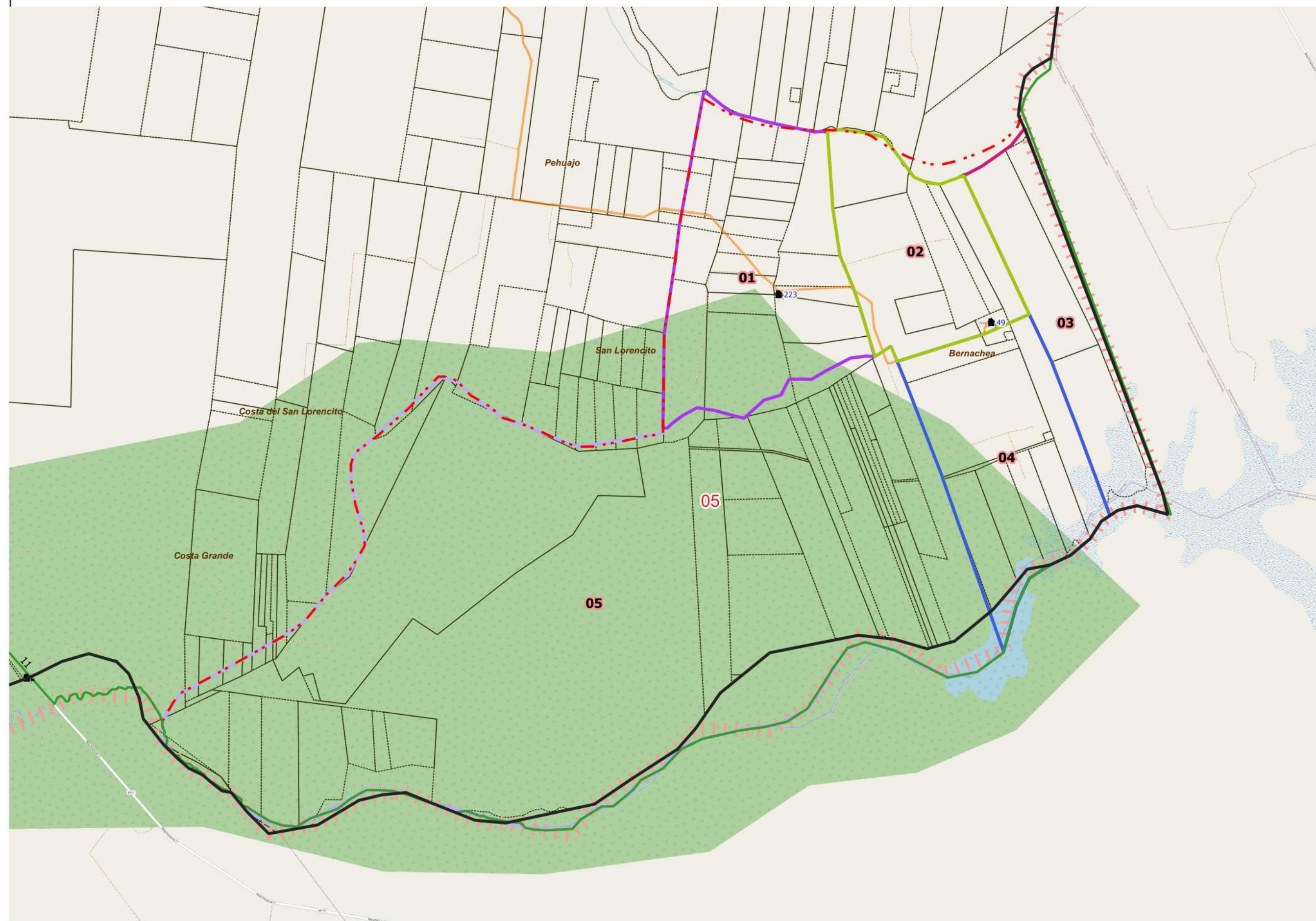
Depto: (042) EMPEDRADO

Fracción: 02

Radio: 05

LEYENDA

- Limite de Departamentos
 - Fracciones
 - Radio Urbano
 - Radio Rural o Mixto
 - Envolverte de Localidades (NO CENSAR Dentro)
 - Limite de Municipios
 - Parcelas Catastrales
 - Parajes: Nombre
 - Localidades: Nombre
 - Escuelas: Nº
 - Viviendas Colectivas (RELEVAR)
 - Red Vial
 - Pavimento
 - Ripio
 - Suelo Seleccionado
 - Tierra
- Imagen de Fondo:
OSM Standard / Google Satelite



DESCRIPCIÓN 01 02 03 04 05

Escala 1:54500
POSGAR94 / Faja 6 - EPSG:22186
Fuente: DPE - INDEC
Elaborado por: DPE - INDEC
Coordinación del Sistema
Geoestadístico
Fecha de Elaboración: 2022



UBICACIÓN GEOGRÁFICA

Provincia: (18) CORRIENTES

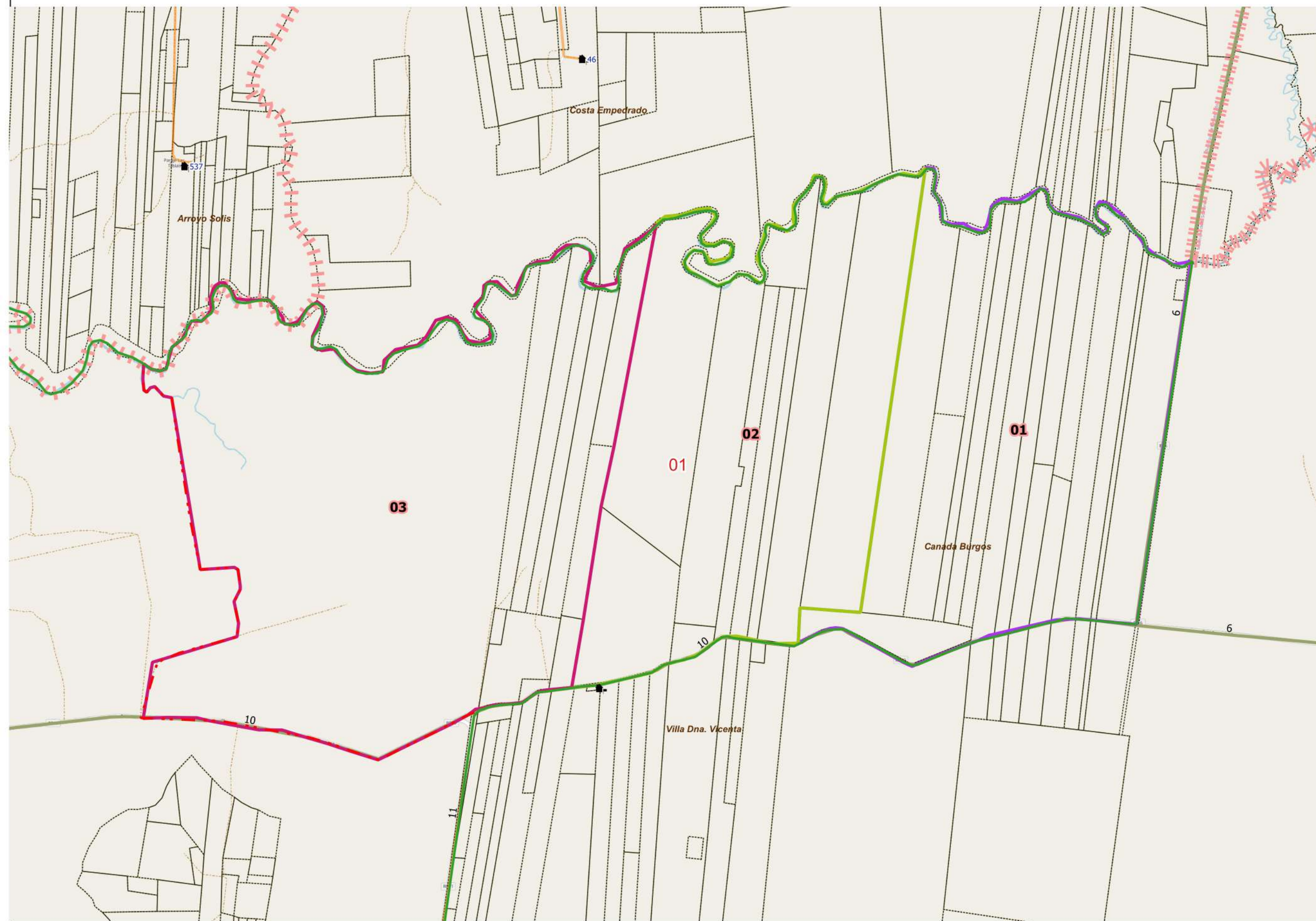
Depto: (042) EMPEDRADO

Fracción: 03

Radio: 01

LEYENDA

- Limite de Departamentos
- Fracciones
- Radio Urbano
- Radio Rural o Mixto
- Envolverte de Localidades (NO CENSAR Dentro)
- Limite de Municipios
- Parcelas Catastrales
- Parajes: Nombre
- Localidades: Nombre
- Escuelas: Nº
- Viviendas Colectivas (RELEVAR)
- Red Vial
- Pavimento
- Ripio
- Suelo Seleccionado
- Tierra
- Imagen de Fondo:
OSM Standard / Google Satellite



DESCRIPCIÓN 01 02 03

Escala 1:35900
POSGAR94 / Faja 6 - EPSG:22186
Fuente: DPE - INDEC
Elaborado por: DPE - INDEC
Coordinación del Sistema
Geoestadístico
Fecha de Elaboración: 2022



UBICACIÓN GEOGRÁFICA

Provincia: (18) CORRIENTES

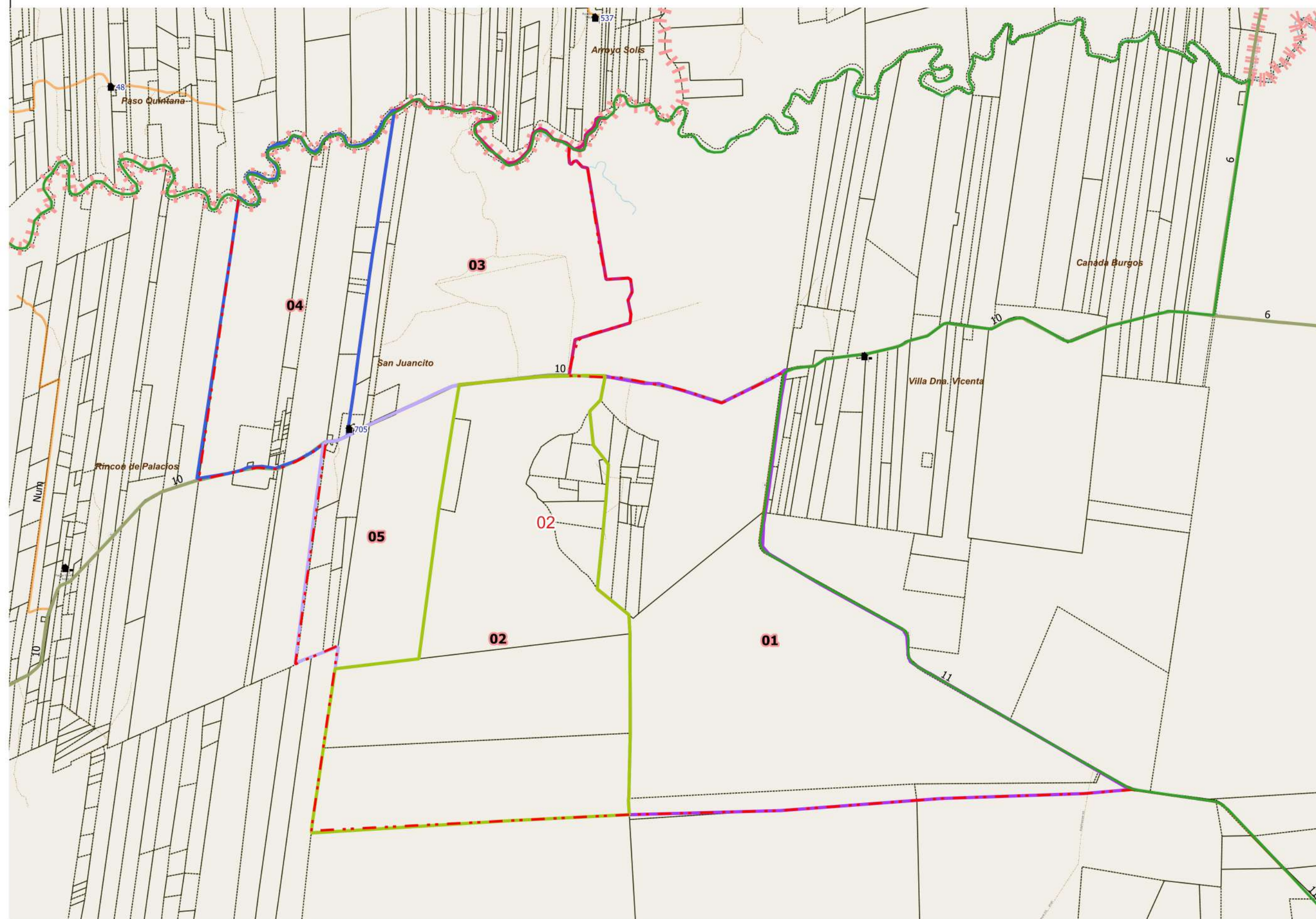
Depto: (042) EMPEDRADO

Fracción: 03

Radio: 02

LEYENDA

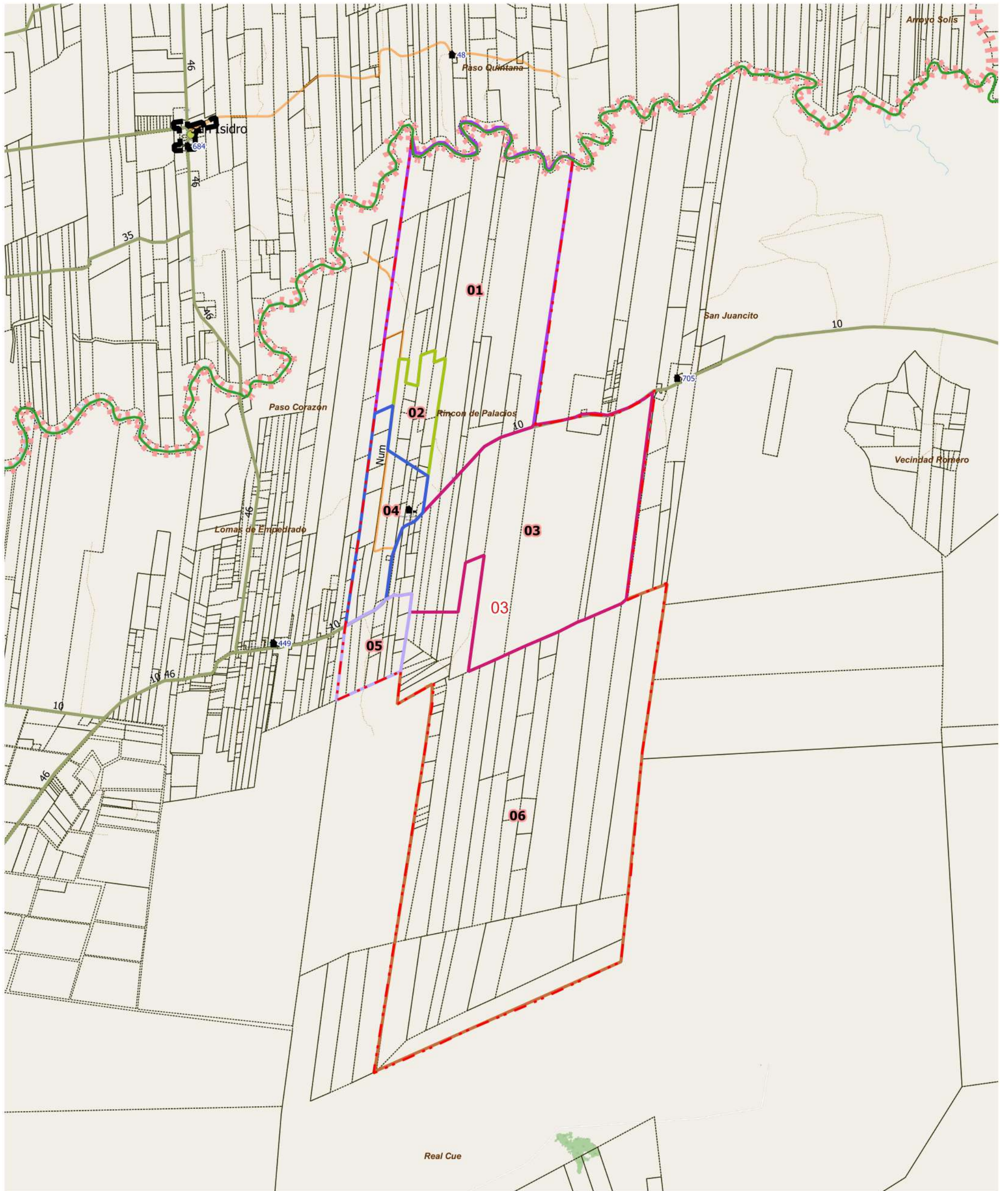
- Limite de Departamentos
- Fracciones
- Radio Urbano
- Radio Rural o Mixto
- Envolverte de Localidades (NO CENSAR Dentro)
- Limite de Municipios
- Parcelas Catastrales
- Parajes: Nombre
- Localidades: Nombre
- Escuelas: Nº
- Viviendas Colectivas (RELEVAR)
- Red Vial
- Pavimento
- Ripio
- Suelo Seleccionado
- Tierra
- Imagen de Fondo:
OSM Standard / Google Satelite



DESCRIPCIÓN 01 02 03 04 05

Escala 1:55300
POSGAR94 / Faja 6 - EPSG:22186

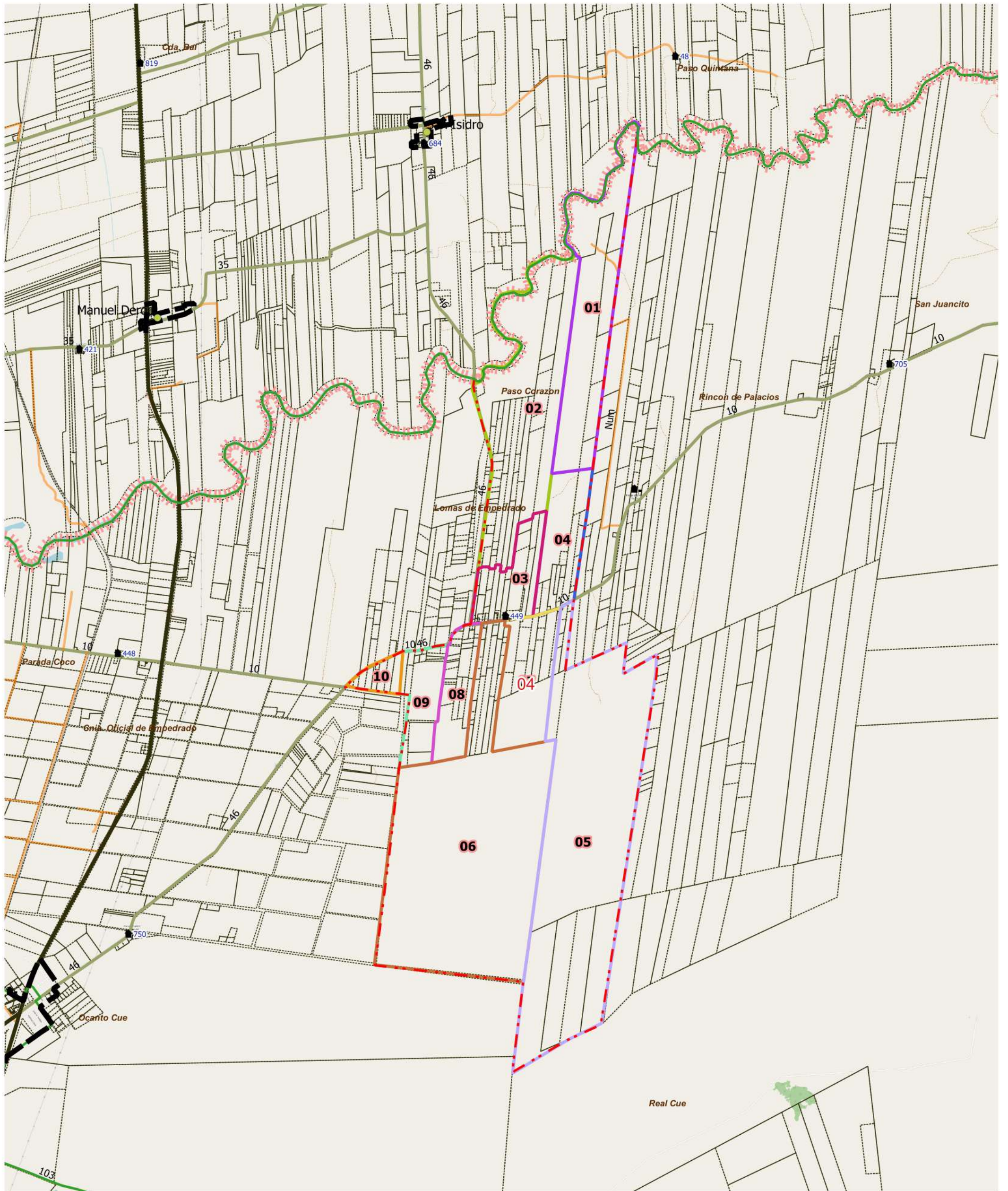
Fuente: DPE - INDEC
Elaborado por: DPE - INDEC
Coordinación del Sistema
Geoestadístico
Fecha de Elaboración: 2022



LEYENDA	Limite de Departamentos	Parajes: Nombre	Escuelas: Nº	Red Vial	Red Vial	Limite de Municipios	Imagen de Fondo: OSM Standard / Google Satellite
Limite de Fracción	Localidades: Nombre	Viviendas Colectivas	Ripio	Suelo Selec.	Tierra	Parcelas Catastrales	
Limite de Radio							

DESCRIPCIÓN

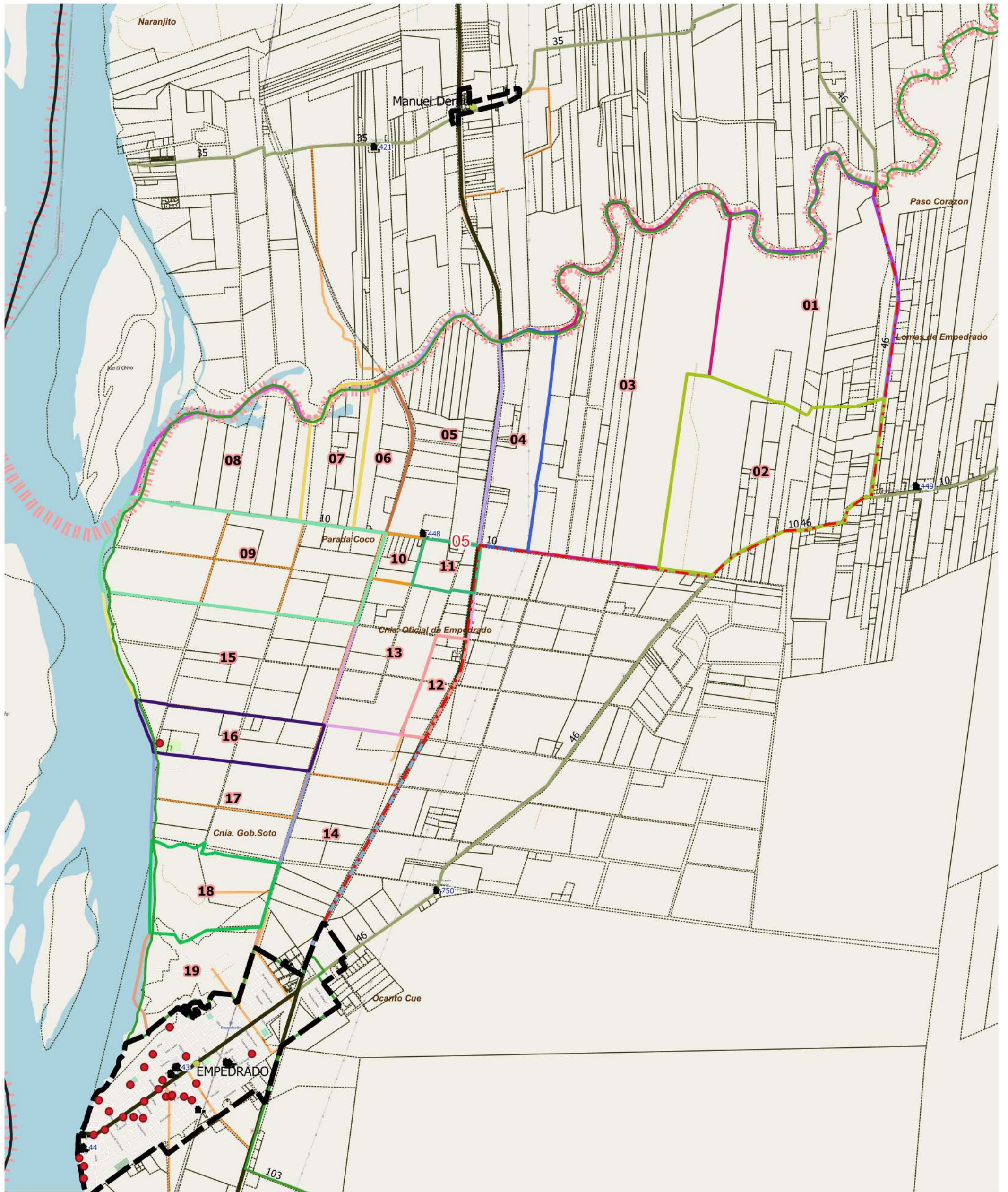
- 01
- 02
- 03
- 04
- 05
- 06



LEYENDA	Limite de Departamentos	Parajes: Nombre	Escuelas: Nº	Red Vial	Red Vial	Limite de Municipios	Imagen de Fondo: OSM Standard / Google Satellite
Limite de Fracción	Localidades: Nombre	Viviendas Colectivas	Pavimento	Suelo Selec.	Limite de Municipios	Parcelas Catastrales	
Limite de Radio			Ripio	Tierra			

DESCRIPCIÓN

- 01
- 02
- 03
- 04
- 05
- 06
- 07
- 08
- 09
- 10



LEYENDA	Límite de Fracción	Límite de Departamentos	Parajes: Nombre	Escuelas: Nº	Red Vial	Red Vial	Límite de Municipios	Imagen de Fondo: OSM Standard / Google Satellite
	Límite de Radio	Localidades: Nombre	Viviendas Colectivas	Pavimento	Suelo Selec.	Parcelas Catastrales		
				Ripio	Tierra			

DESCRIPCIÓN

01	03	05	07	09	11	13	15	17	19
02	04	06	08	10	12	14	16	18	



UBICACIÓN GEOGRÁFICA

Provincia: (18) CORRIENTES

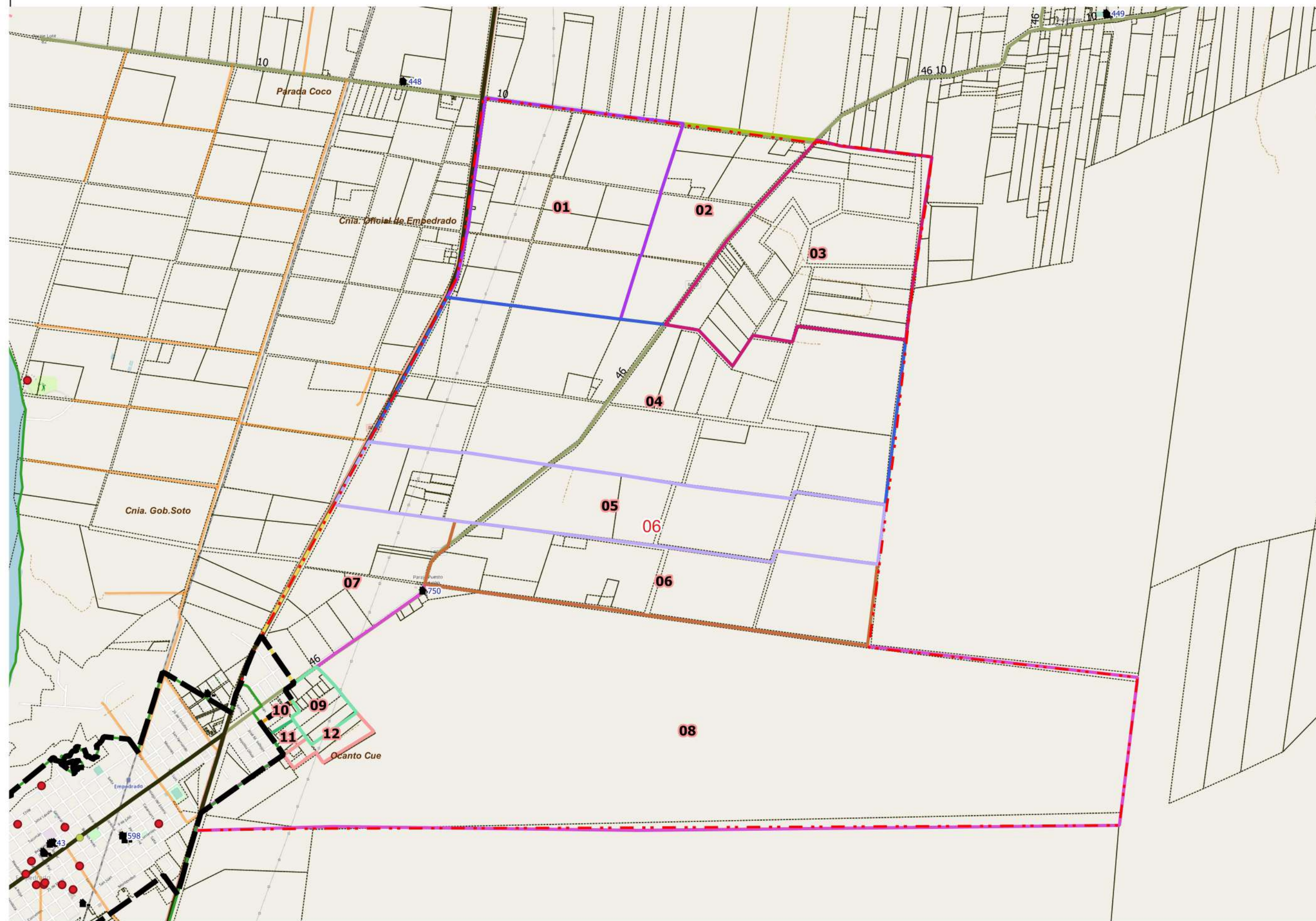
Depto: (042) EMPEDRADO

Fracción: 03

Radio: 06

LEYENDA

- Limite de Departamentos
 - Fracciones
 - Radio Urbano
 - Radio Rural o Mixto
 - Envolverte de Localidades (NO CENSAR Dentro)
 - Limite de Municipios
 - Parcelas Catastrales
 - Parajes: Nombre
 - Localidades: Nombre
 - Escuelas: Nº
 - Viviendas Colectivas (RELEVAR)
 - Red Vial
 - Pavimento
 - Ripio
 - Suelo Seleccionado
 - Tierra
- Imagen de Fondo:
OSM Standard / Google Satelite



DESCRIPCIÓN	01	03	05	06	07	08	09	10	11	12
	02	04								

Escala 1:33900
 POSGAR94 / Faja 6 - EPSG:22186
 Fuente: DPE - INDEC
 Elaborado por: DPE - INDEC
 Coordinación del Sistema Geoestadístico
 Fecha de Elaboración: 2022



UBICACIÓN GEOGRÁFICA

Provincia: (18) CORRIENTES

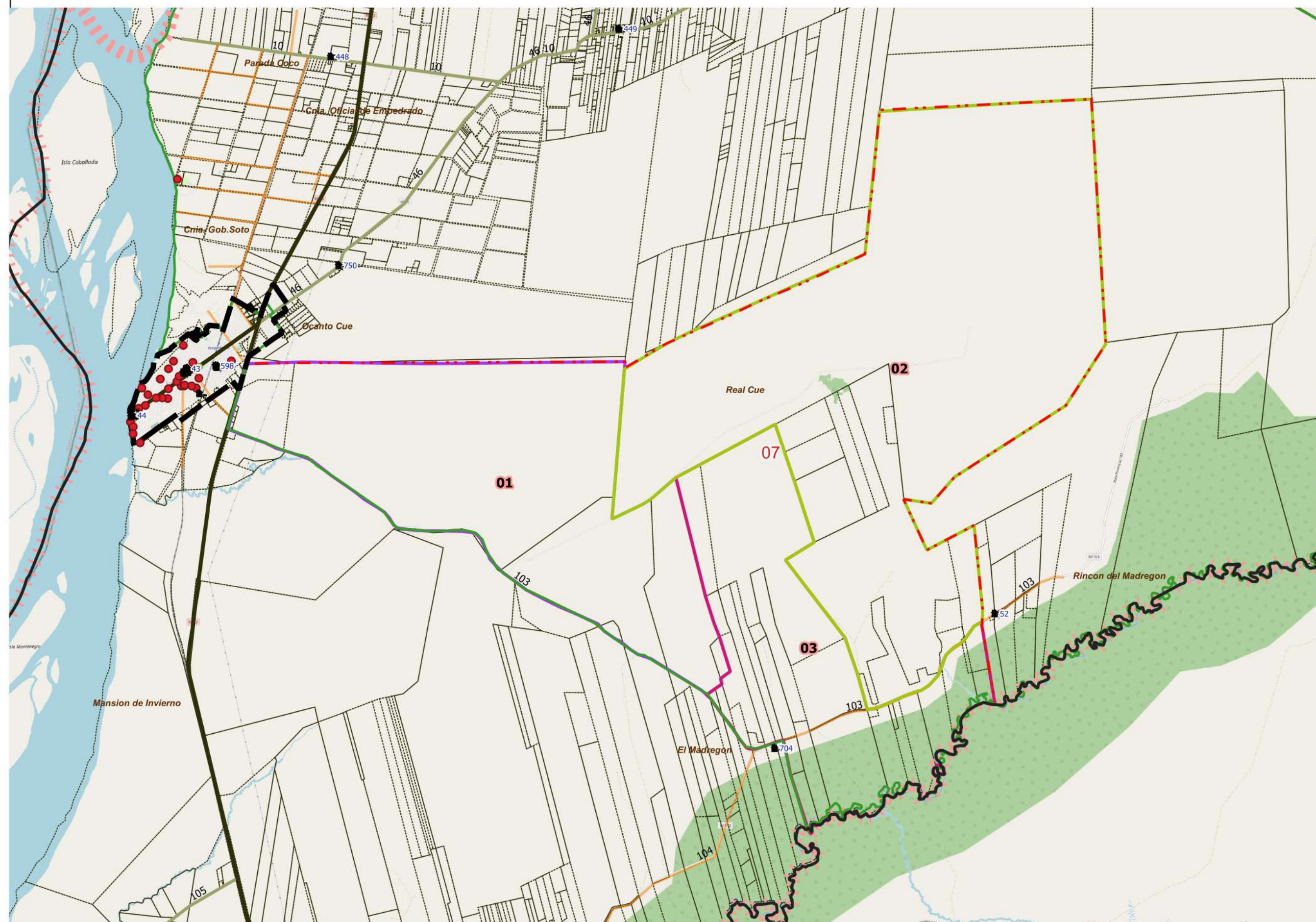
Depto: (042) EMPEDRADO

Fracción: 03

Radio: 07

LEYENDA

- Limite de Departamentos
- Fracciones
- Radio Urbano
- Radio Rural o Mixto
- Envolverte de Localidades (NO CENSAR Dentro)
- Limite de Municipios
- Parcelas Catastrales
- Parajes: Nombre
- Localidades: Nombre
- Escuelas: Nº
- Viviendas Colectivas (RELEVAR)
- Red Vial
- Pavimento
- Ripio
- Suelo Seleccionado
- Tierra
- Imagen de Fondo: OSM Standard / Google Satellite



DESCRIPCIÓN 01 02 03

Escala 1:82800
POSGAR94 / Faja 6 - EPSG:22186

Fuente: DPE - INDEC
Elaborado por: DPE - INDEC
Coordinación del Sistema Geoestadístico
Fecha de Elaboración: 2022



UBICACIÓN GEOGRÁFICA

Provincia: (18) CORRIENTES

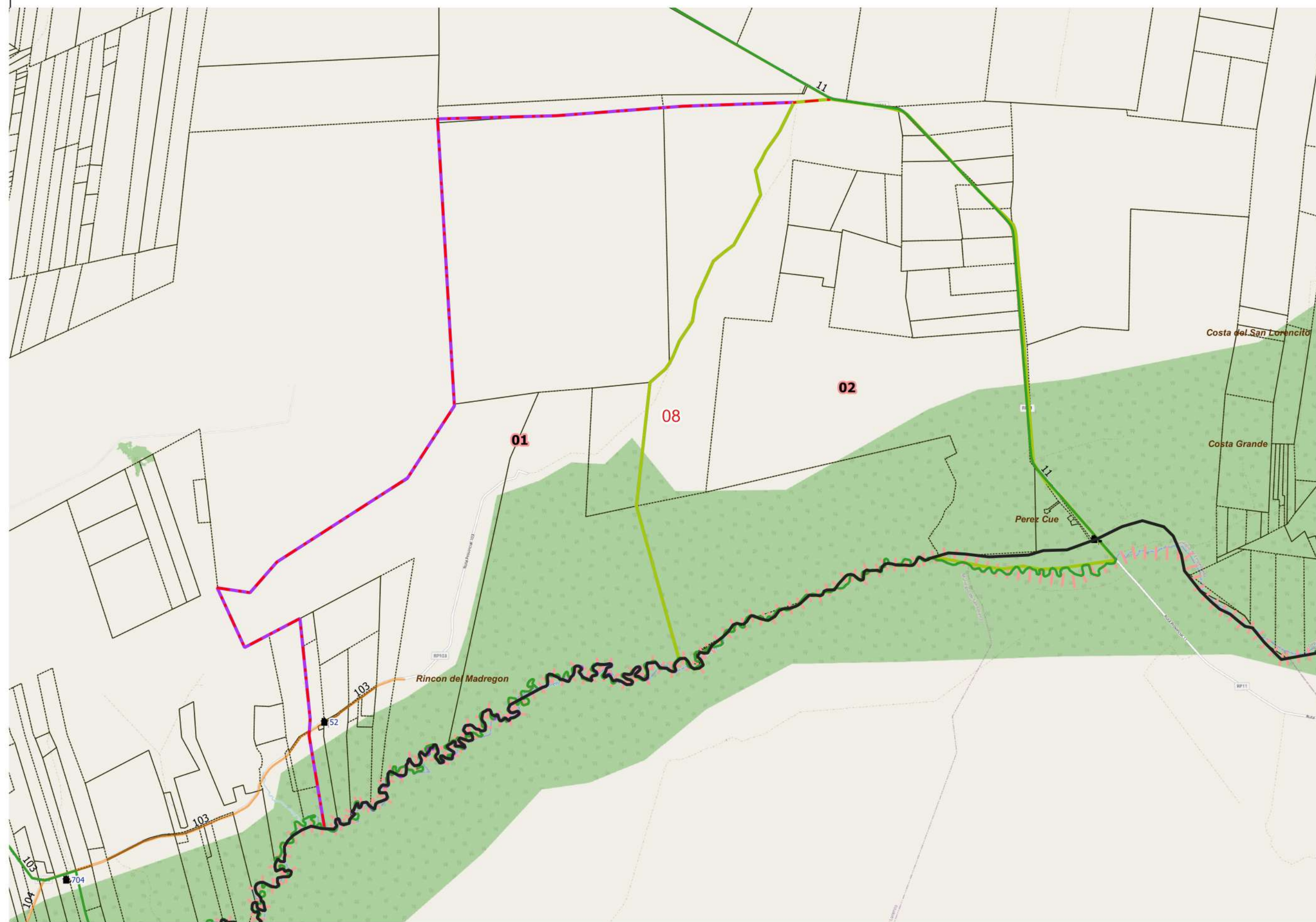
Depto: (042) EMPEDRADO

Fracción: 03

Radio: 08

LEYENDA

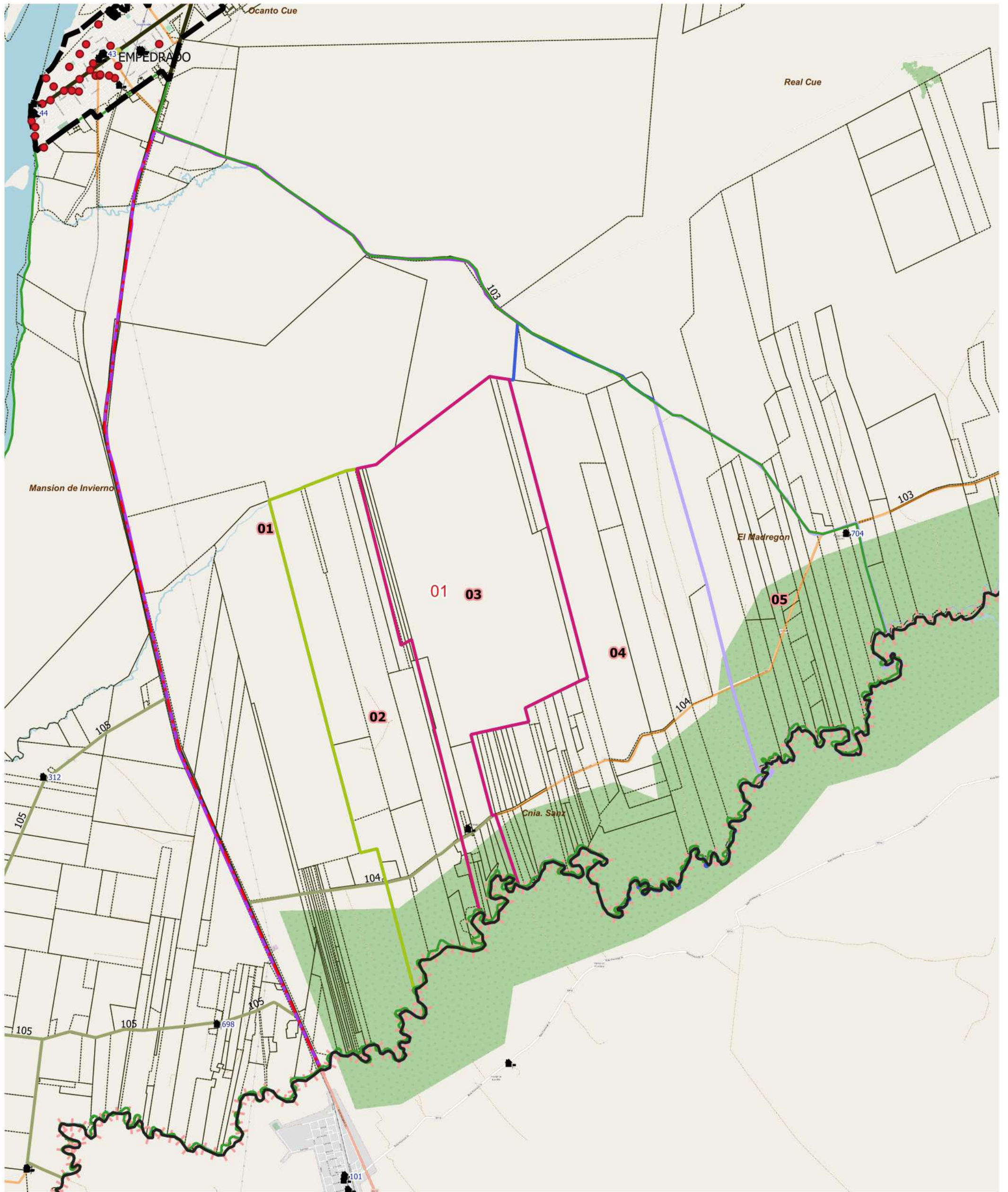
- Limite de Departamentos
- Fracciones
- Radio Urbano
- Radio Rural o Mixto
- Envolverte de Localidades (NO CENSAR Dentro)
- Limite de Municipios
- Parcelas Catastrales
- Parajes: Nombre
- Localidades: Nombre
- Escuelas: Nº
- Viviendas Colectivas (RELEVAR)
- Red Vial
- Pavimento
- Ripio
- Suelo Seleccionado
- Tierra
- Imagen de Fondo:
OSM Standard / Google Satelite



DESCRIPCIÓN 01 02

Escala 1:70600
POSGAR94 / Faja 6 - EPSG:22186

Fuente: DPE - INDEC
Elaborado por: DPE - INDEC
Coordinación del Sistema
Geoestadístico
Fecha de Elaboración: 2022

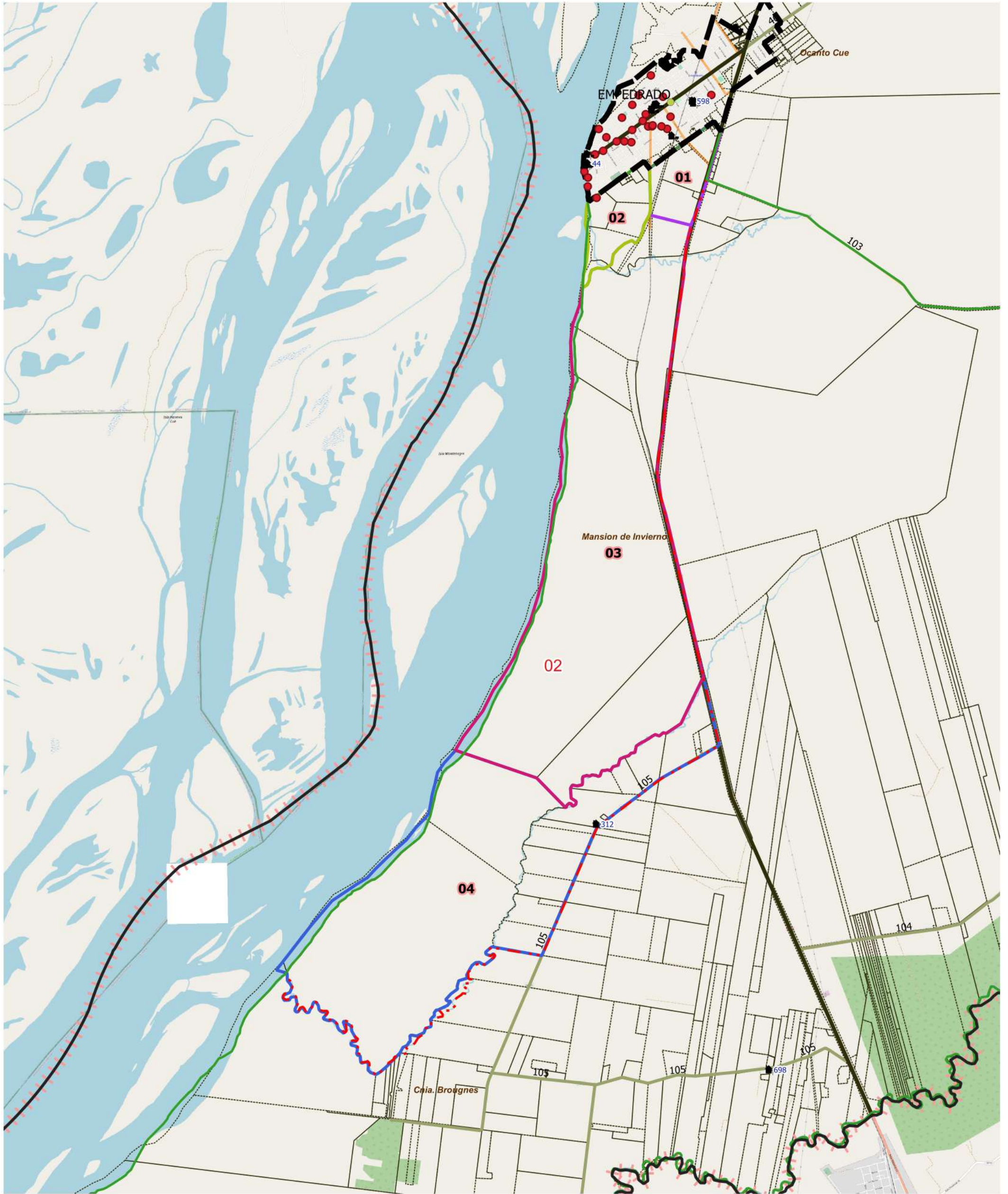


LEYENDA

Límite de Fracción	Límite de Departamentos	Parajes: Nombre	Escuelas: Nº	Pavimento	Suelo Selec.	Límite de Municipios	Imagen de Fondo: OSM Standard / Google Satellite
Límite de Radio	Localidades: Nombre	Viviendas Colectivas	Escuelas: Nº	Ripio	Tierra	Parcelas Catastrales	

DESCRIPCIÓN

- 01
- 02
- 03
- 04
- 05



LEYENDA		Red Vial		Red Vial		Limite de Municipios	
Limite de Fracción	Limite de Departamentos	Parajes: Nombre	Escuelas: Nº	Pavimento	Suelo Selec.	Limite de Municipios	Imagen de Fondo: OSM Standard / Google Satellite
Limite de Radio	Localidades: Nombre	Viviendas Colectivas	Ripio	Tierra	Parcelas Catastrales		

DESCRIPCIÓN

- 01
- 02
- 03
- 04



UBICACIÓN GEOGRÁFICA

Provincia: (18) CORRIENTES

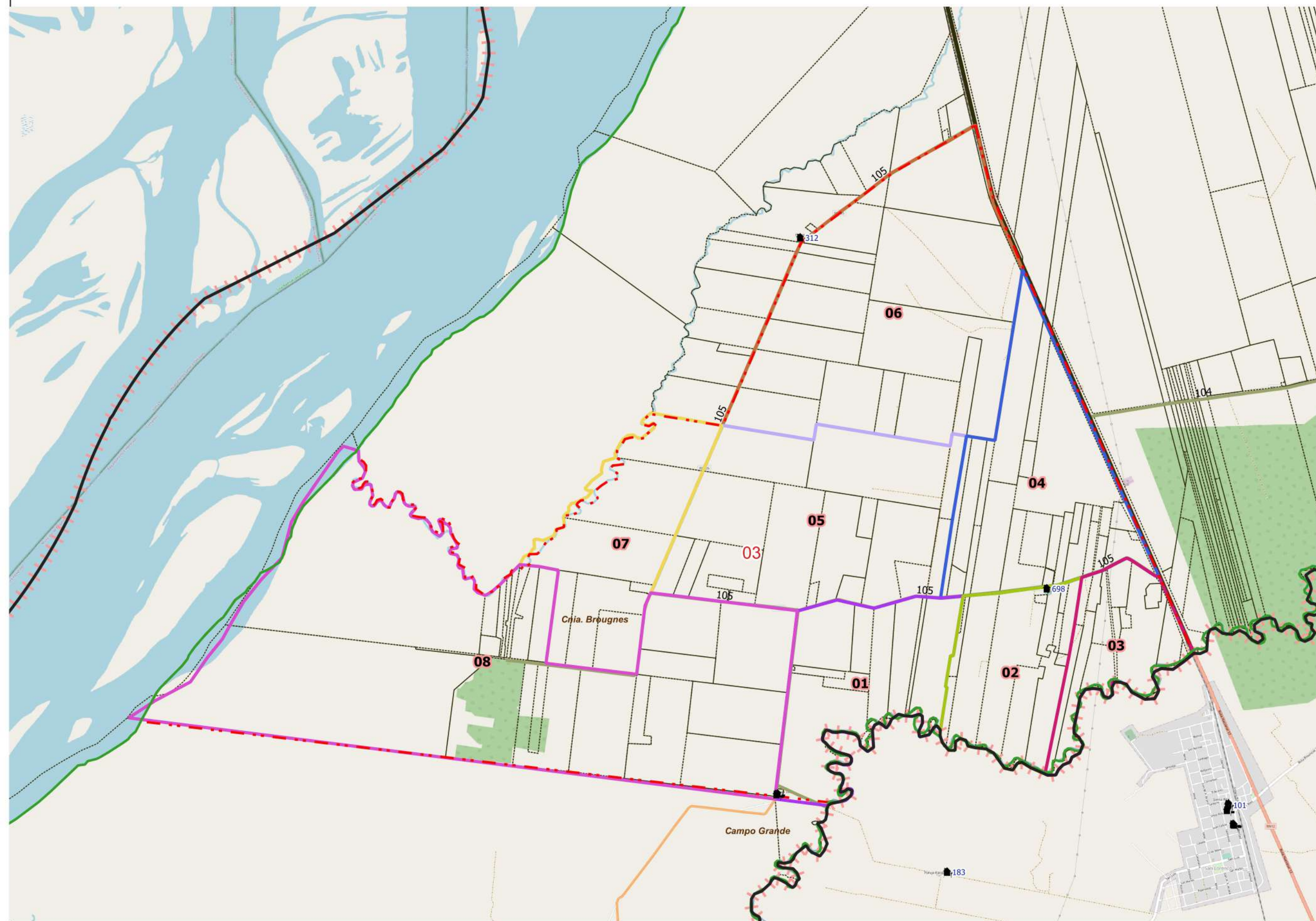
Depto: (042) EMPEDRADO

Fracción: 04

Radio: 03

LEYENDA

- Limite de Departamentos
- Fracciones
- Radio Urbano
- Radio Rural o Mixto
- Envolverte de Localidades (NO CENSAR Dentro)
- Limite de Municipios
- Parcelas Catastrales
- Parajes: Nombre
- Localidades: Nombre
- Escuelas: Nº
- Viviendas Colectivas (RELEVAR)
- Red Vial
- Pavimento
- Ripio
- Suelo Seleccionado
- Tierra
- Imagen de Fondo: OSM Standard / Google Satelite



DESCRIPCIÓN 01 02 03 04 05 06 07 08

Escala 1:46100
POSGAR94 / Faja 6 - EPSG:22186

Fuente: DPE - INDEC
Elaborado por: DPE - INDEC
Coordinación del Sistema Geoadistístico
Fecha de Elaboración: 2022



UBICACIÓN GEOGRÁFICA

Provincia: (18) CORRIENTES

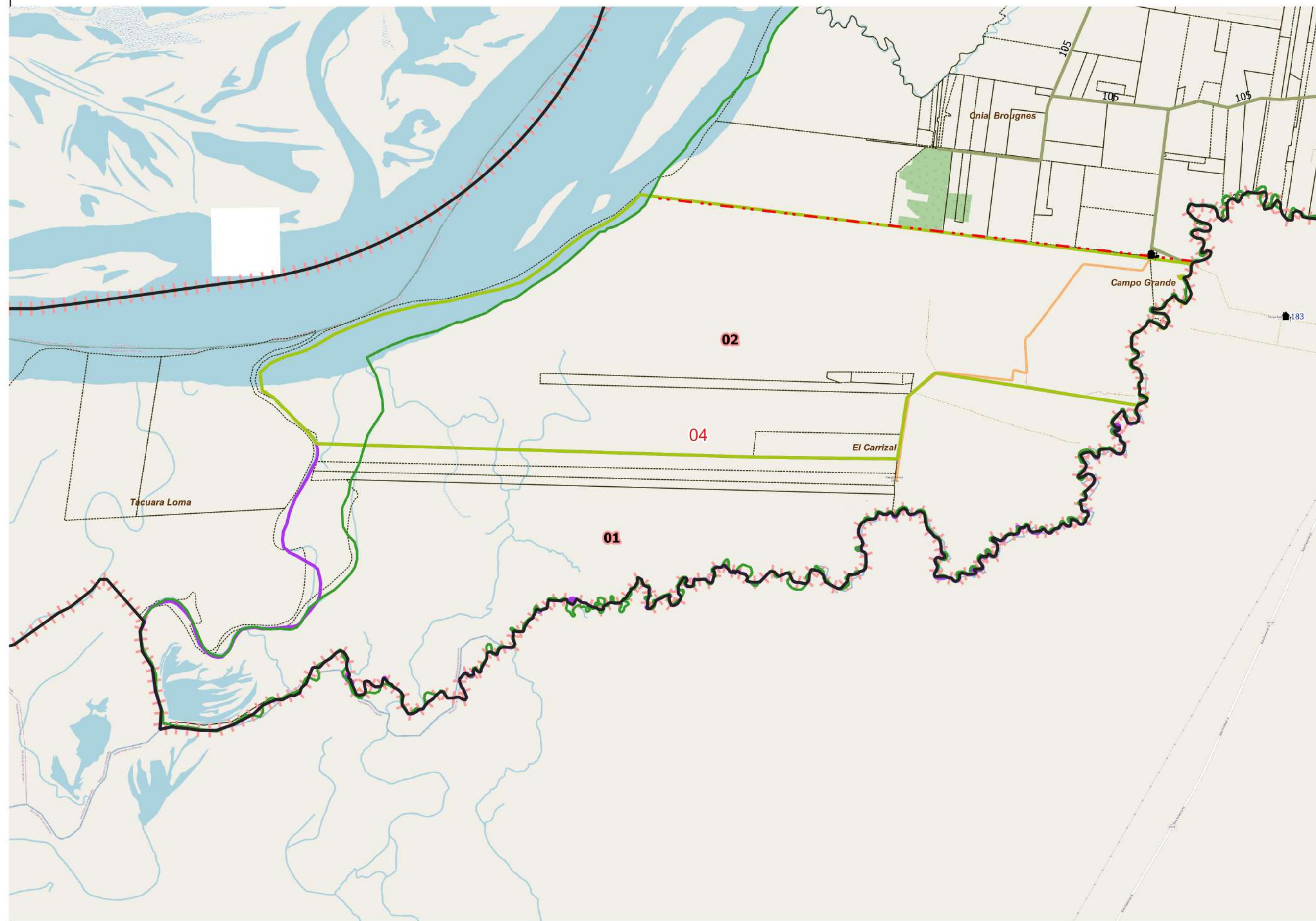
Depto: (042) EMPEDRADO

Fracción: 04

Radio: 04

LEYENDA

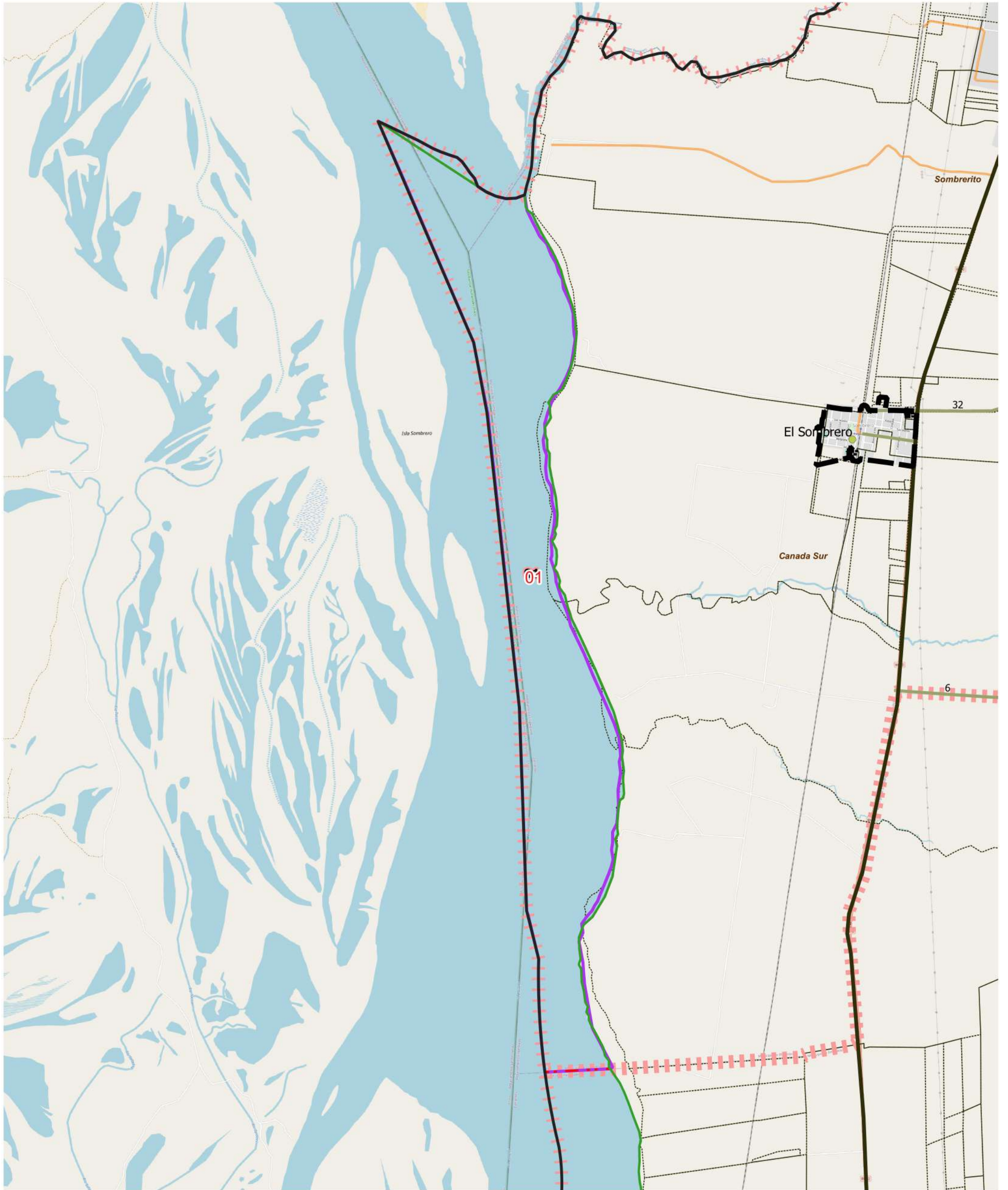
- Limite de Departamentos
- Fracciones
- Radio Urbano
- Radio Rural o Mixto
- Envolverte de Localidades (NO CENSAR Dentro)
- Limite de Municipios
- Parcelas Catastrales
- Parajes: Nombre
- Localidades: Nombre
- Escuelas: Nº
- Viviendas Colectivas (RELEVAR)
- Red Vial
- Pavimento
- Ripio
- Suelo Seleccionado
- Tierra
- Imagen de Fondo:
OSM Standard / Google Satelite



DESCRIPCIÓN 01 02

Escala 1:58400
POSGAR94 / Faja 6 - EPSG:22186

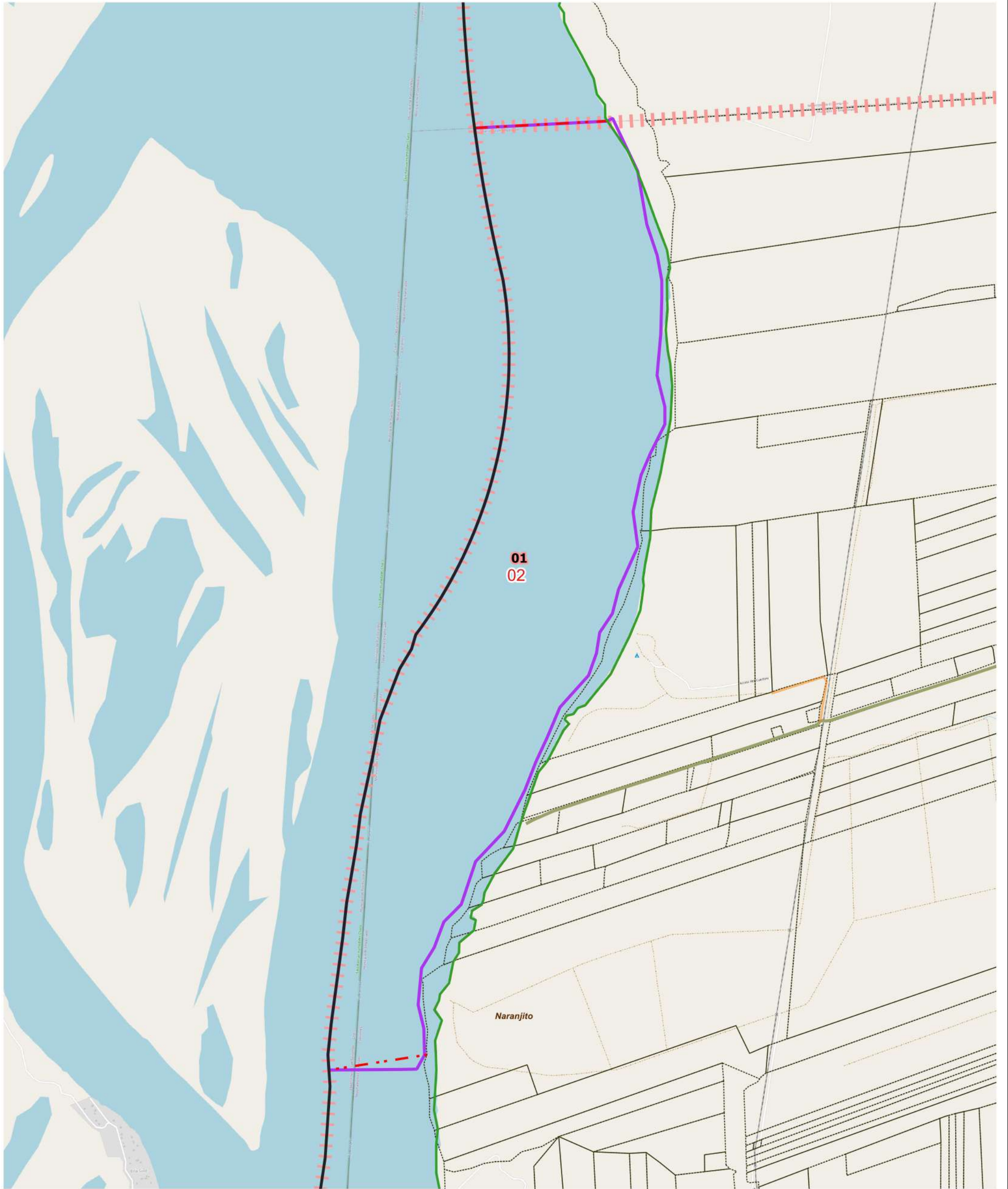
Fuente: DPE - INDEC
Elaborado por: DPE - INDEC
Coordinación del Sistema
Geoestadístico
Fecha de Elaboración: 2022



LEYENDA	Límite de Fracción	Límite de Departamentos	Parajes: Nombre	Escuelas: Nº	Red Vial	Red Vial	Límite de Municipios	Imagen de Fondo: OSM Standard / Google Satellite
	Límite de Radio	Localidades: Nombre	Viviendas Colectivas	Pavimento	Suelo Selec.	Parcelas Catastrales		
				Ripio	Tierra			

DESCRIPCIÓN

01



LEYENDA		Parajes: Nombre		Escuelas: N°		Red Vial		Limite de Municipios		Imagen de Fondo: OSM Standard / Google Satellite
	Limite de Fracción		Limite de Departamentos		Escuelas: N°		Pavimento		Limite de Municipios	
	Limite de Radio		Localidades: Nombre		Viviendas Colectivas		Ripio		Parcelas Catastrales	
							Suelo Selec.			
							Tierra			

DESCRIPCIÓN

01



LEYENDA	Limite de Departamentos	Parajes: Nombre	Escuelas: N°	Red Vial	Red Vial	Limite de Municipios	Imagen de Fondo: OSM Standard / Google Satellite
Limite de Fracción	Localidades: Nombre	Viviendas Colectivas	Pavimento	Suelo Selec.	Limite de Municipios	Parcelas Catastrales	
Limite de Radio			Ripio	Tierra			

DESCRIPCIÓN

01



LEYENDA		Red Vial		Red Vial		Limite de Municipios	
Limite de Fracción	Limite de Departamentos	Parajes: Nombre	Escuelas: Nº	Pavimento	Suelo Selec.	Limite de Municipios	Imagen de Fondo: OSM Standard / Google Satellite
Limite de Radio	Localidades: Nombre	Viviendas Colectivas	Ripio	Tierra	Parcelas Catastrales		

DESCRIPCIÓN

01



UBICACIÓN GEOGRÁFICA

Provincia: (18) CORRIENTES

Depto: (042) EMPEDRADO

Fracción: 05

Radio: 05

LEYENDA

- Limite de Departamentos
 - Fracciones
 - Radio Urbano
 - Radio Rural o Mixto
 - Envolvente de Localidades (NO CENSAR Dentro)
 - Limite de Municipios
 - Parcelas Catastrales
 - Parajes: Nombre
 - Localidades: Nombre
 - Escuelas: Nº
 - Viviendas Colectivas (RELEVAR)
 - Red Vial
 - Pavimento
 - Ripio
 - Suelo Seleccionado
 - Tierra
- Imagen de Fondo:
OSM Standard / Google Satelite

DESCRIPCIÓN 01

Escala 1:78300
POSGAR94 / Faja 6 - EPSG:22186

Fuente: DPE - INDEC
Elaborado por: DPE - INDEC
Coordinación del Sistema
Geoestadístico
Fecha de Elaboración: 2022