



UBICACIÓN GEOGRÁFICA

Provincia: (18) CORRIENTES

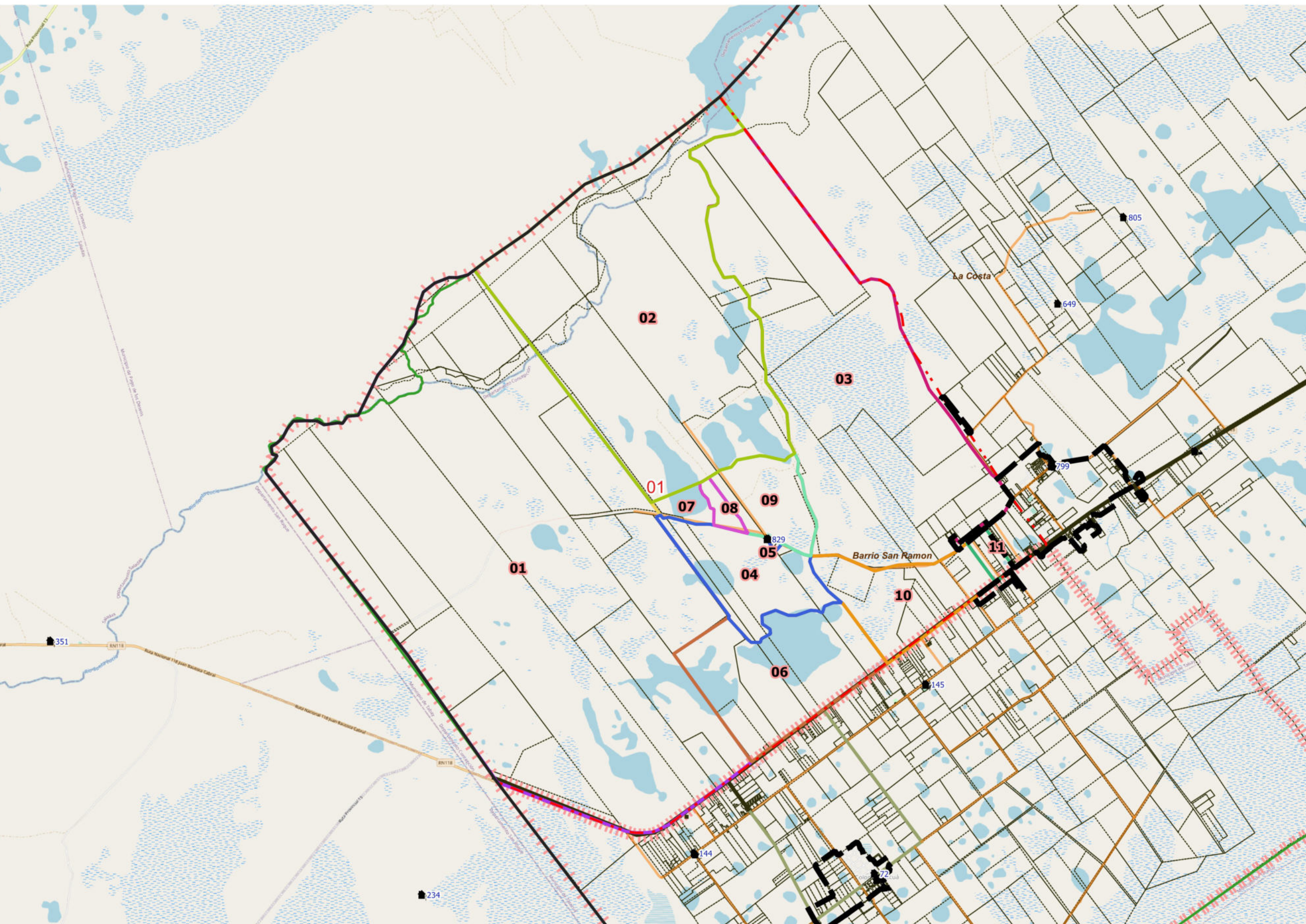
Depto: (028) CONCEPCIÓN

Fracción: 01

Radio: 01

LEYENDA

- Límite de Departamento
 - Fracciones
 - Radio Urbano
 - Radio Rural o Mixto
 - Envoltorio de Localidades (NO CENSAR Dentro)
 - Límite de Municipios
 - Parcelas Catastrales
 - Parajes: Nombre
 - Localidades: Nombres
 - Escuelas: N°
 - Viviendas Colectivas (RELEVAR)
 - Red Vial
 - Pavimento
 - Ripio
 - Suelo Seleccionado
 - Tierra
 - TIERRA
- Imagen de Fondo:
OSM Standard / Google Satélite



DESCRIPCIÓN

- | | | | | | | | | |
|----|----|----|----|----|----|----|----|----|
| 01 | 03 | 05 | 06 | 07 | 08 | 09 | 10 | 11 |
| 02 | 04 | | | | | | | |

Escala 1:68500
POSGAR94 / Faja 6 - EPSG:22186

Fuente: DPE - INDEC
Elaborado por: DPE - INDEC
Coordinación del Sistema Geoestadístico
Fecha de Elaboración: 2022



UBICACIÓN GEOGRÁFICA

Provincia: (18) CORRIENTES

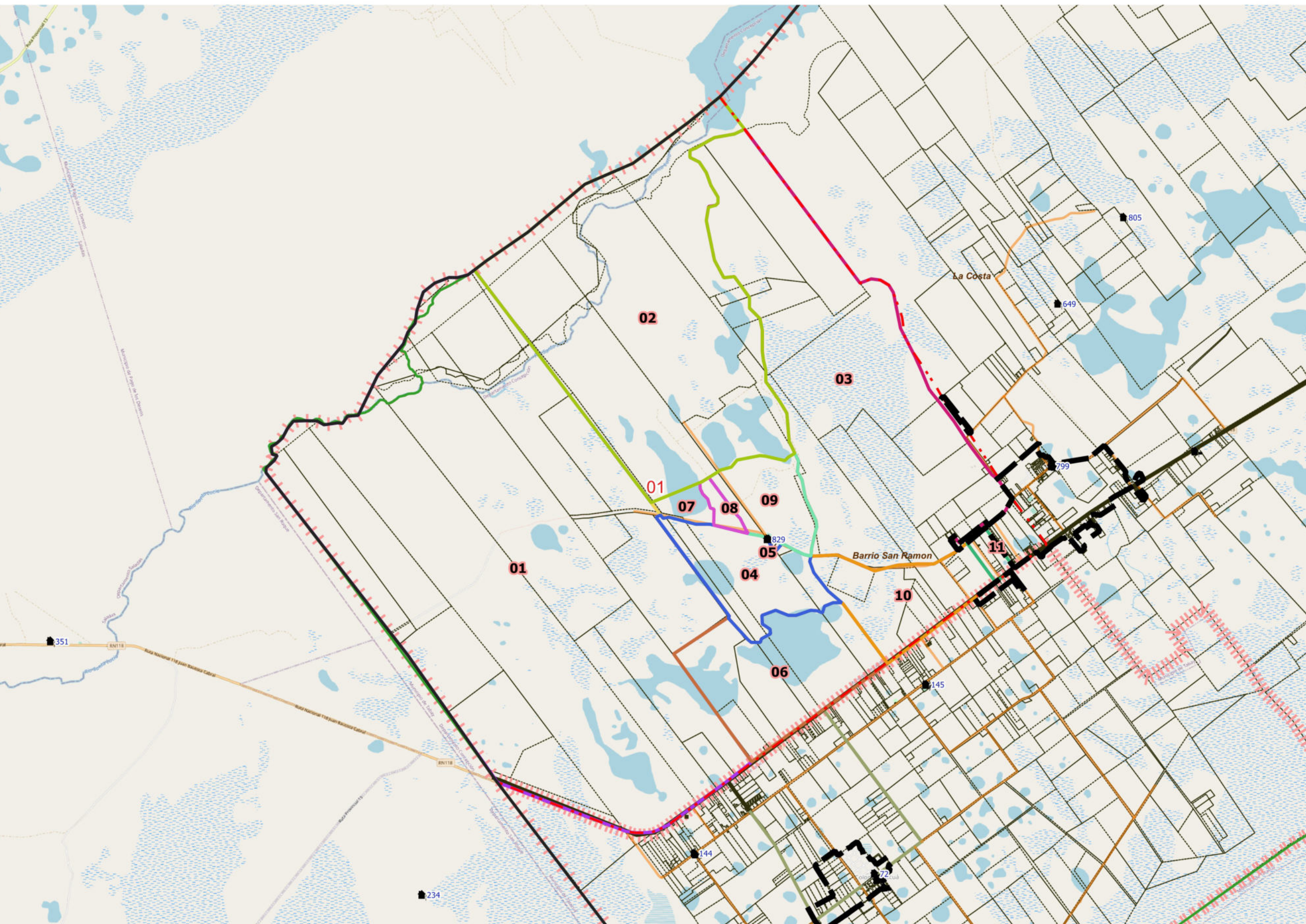
Depto: (028) CONCEPCIÓN

Fracción: 01

Radio: 01

LEYENDA

- Límite de Departamento
 - Fracciones
 - Radio Urbano
 - Radio Rural o Mixto
 - Envoltorio de Localidades (NO CENSAR Dentro)
 - Límite de Municipios
 - Parcelas Catastrales
 - Parajes: Nombre
 - Localidades: Nombres
 - Escuelas: N°
 - Viviendas Colectivas (RELEVAR)
 - Red Vial
 - Pavimento
 - Ripio
 - Suelo Seleccionado
 - Tierra
 - TIERRA
- Imagen de Fondo:
OSM Standard / Google Satélite



DESCRIPCIÓN

- | | | | | | | | | |
|----|----|----|----|----|----|----|----|----|
| 01 | 03 | 05 | 06 | 07 | 08 | 09 | 10 | 11 |
| 02 | 04 | | | | | | | |

Escala 1:68500
POSGAR94 / Faja 6 - EPSG:22186

Fuente: DPE - INDEC
Elaborado por: DPE - INDEC
Coordinación del Sistema Geostatístico
Fecha de Elaboración: 2022



UBICACIÓN GEOGRÁFICA












Provincia: (18) CORRIENTES

Depto: (028) CONCEPCIÓN

Fracción: 01

Radio: 02

LEYENDA

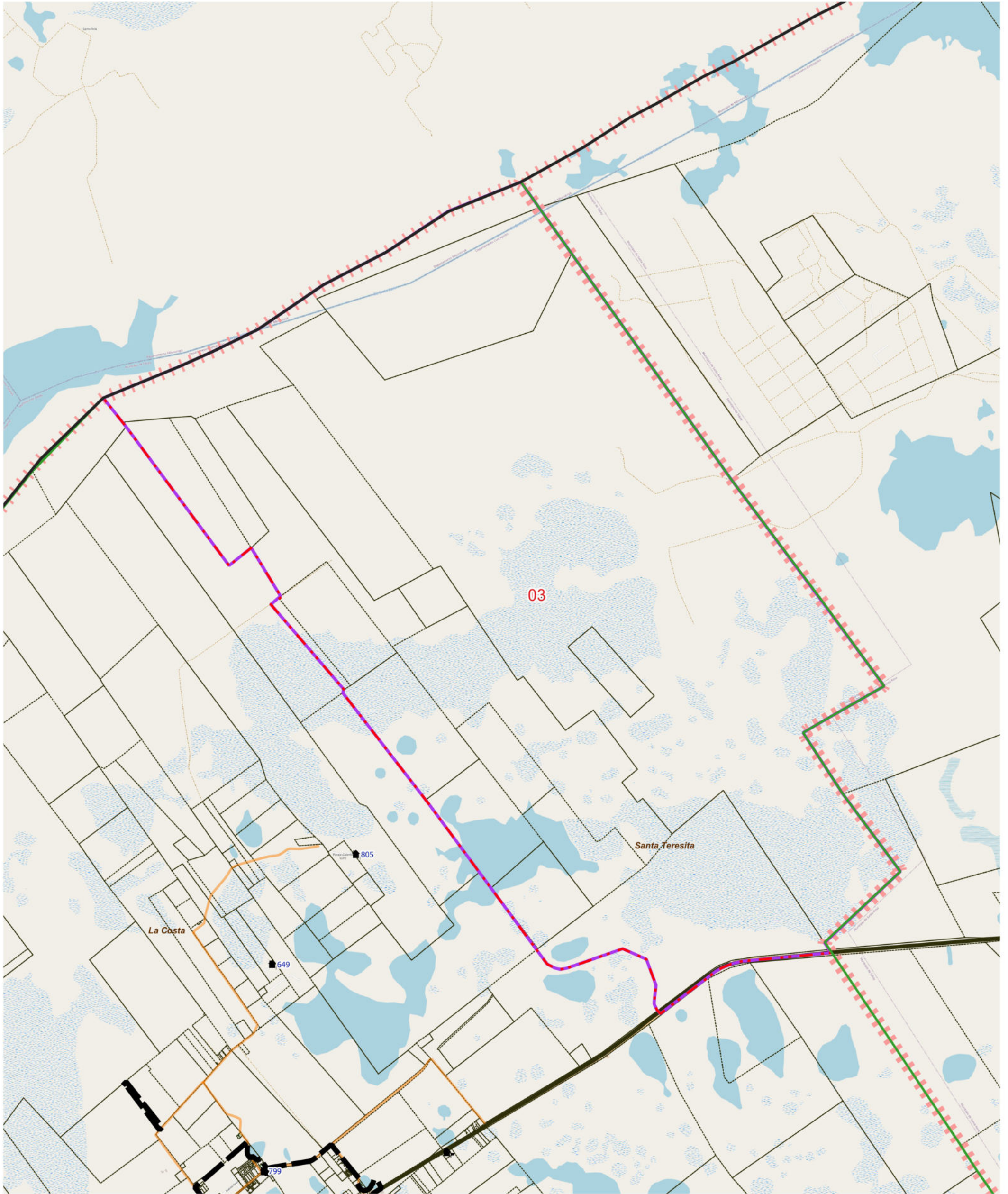
-  Límite de Departamento
 -  Fracciones
 -  Radio Urbano
 -  Radio Rural o Mixto
 -  Envolverte de Localidades (NO CENSAR Dentro)
 -  Límite de Municipios
 -  Parcelas Catastrales
 - Parajes: Nombre
 -  Localidades: Nombres
 -  Escuelas: N°
 -  Viviendas Colectivas (RELEVAR)
 - Red Vial
 -  Pavimento
 -  Ripio
 -  Suelo Seleccionado
 -  Tierra
 -  TIERRA
- Imagen de Fondo:
OSM Standard / Google Satélite

Escala 1:50100
POSGAR94 / Faja 6 - EPSG:22186

Fuente: DPE - INDEC
Elaborado por: DPE - INDEC
Coordinación del Sistema
Geoestadístico
Fecha de Elaboración: 2022

DESCRIPCIÓN

 01  02



LEYENDA		Parajes: Nombres		Escuelas: N°		Red Vial		Red Vial		Límite de Municipio		Imagen Fondo: OSM Standard / Google Satélite
	Límite de Fracción		Envolvente de Localidades (NO CENSAR Dentro)		Escuelas: N°		Pavimento		Suelo Selecc.		Límite de Municipio	
	Límite de Radio		Localidades: Nombre		Viviendas Colectivas		Ripio		Tierra		Parcelas Catastrales	

DESCRIPCIÓN

01



UBICACIÓN GEOGRÁFICA

Provincia: (18) CORRIENTES

Depto: (028) CONCEPCIÓN

Fracción: 01

Radio: 04

LEYENDA

- Límite de Departamento
 - Fracciones
 - Radio Urbano
 - Radio Rural o Mixto
 - Envolverte de Localidades (NO CENSAR Dentro)
 - Límite de Municipios
 - Parcelas Catastrales
 - Parajes: Nombre
 - Localidades: Nombres
 - Escuelas: N°
 - Viviendas Colectivas (RELEVAR)
 - Red Vial
 - Pavimento
 - Ripio
 - Suelo Seleccionado
 - Tierra
 - TIERRA
- Imagen de Fondo:
OSM Standard / Google Satélite

DESCRIPCIÓN

- 01
- 02

Escala 1:48100
POSGAR94 / Faja 6 - EPSG:22186
Fuente: DPE - INDEC
Elaborado por: DPE - INDEC
Coordinación del Sistema
Geoestadístico
Fecha de Elaboración: 2022



UBICACIÓN GEOGRÁFICA

Provincia: (18) CORRIENTES

Depto: (028) CONCEPCIÓN

Fracción: 01

Radio: 05

LEYENDA

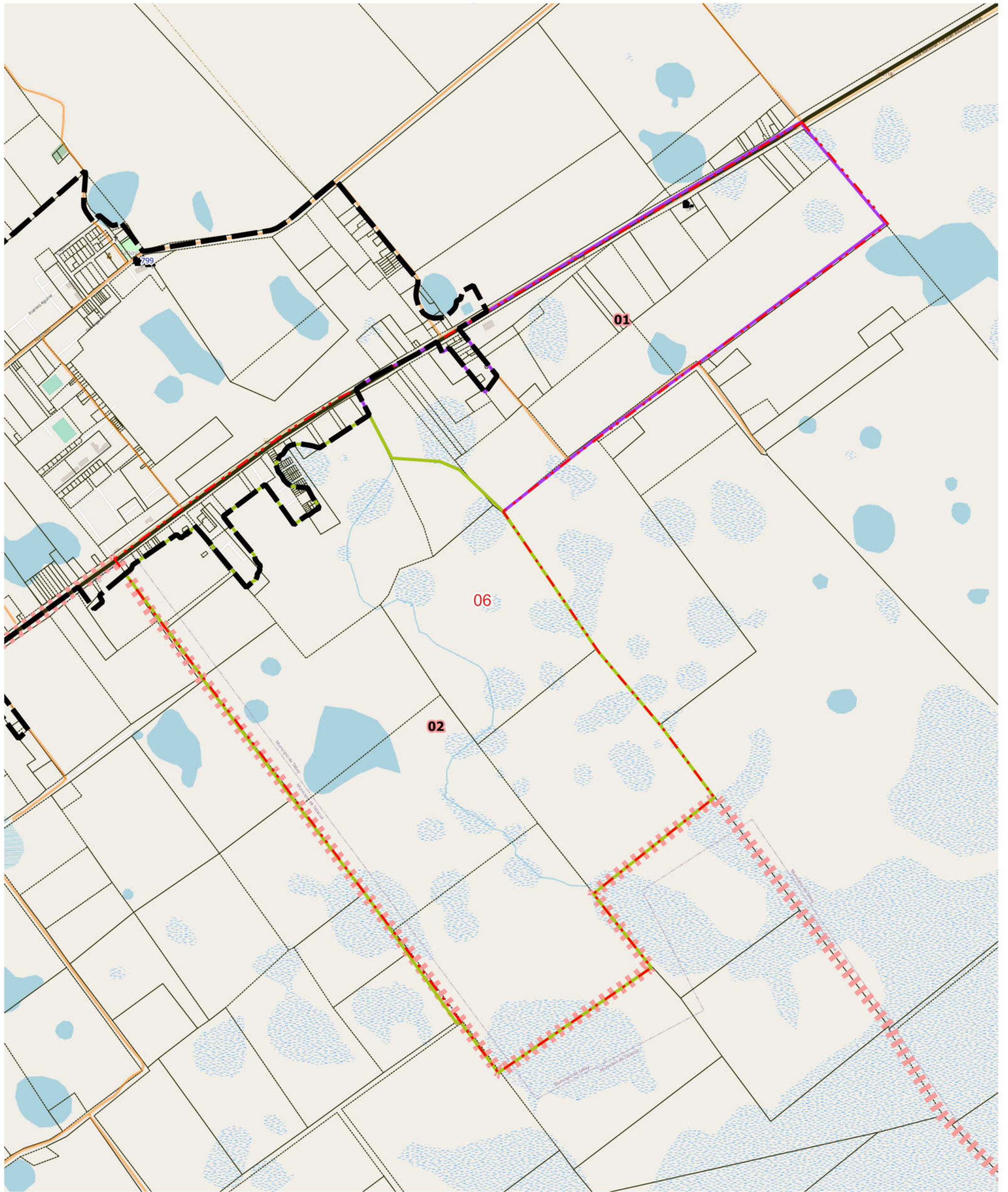
- Límite de Departamento
 - Fracciones
 - Radio Urbano
 - Radio Rural o Mixto
 - Envolverte de Localidades (NO CENSAR Dentro)
 - Límite de Municipios
 - Parcelas Catastrales
 - Parajes: Nombre
 - Localidades: Nombres
 - Escuelas: N°
 - Viviendas Colectivas (RELEVAR)
 - Red Vial
 - Pavimento
 - Ripio
 - Suelo Seleccionado
 - Tierra
 - TIERRA
- Imagen de Fondo:
OSM Standard / Google Satélite

DESCRIPCIÓN

- 01
- 02
- 03
- 04
- 05
- 06
- 07
- 08

Escala 1:23800
POSGAR94 / Faja 6 - EPSG:22186

Fuente: DPE - INDEC
Elaborado por: DPE - INDEC
Coordinación del Sistema
Geoestadístico
Fecha de Elaboración: 2022



LEYENDA		Parajes: Nombres		Escuelas: N°		Red Vial		Red Vial		Límite de Municipio		Imagen Fondo: OSM Standard / Google Satélite
	Límite de Fracción		Envolvente de Localidades (NO CENSAR Dentro)		Escuelas: N°		Pavimento		Suelo Selecc.		Límite de Municipio	
	Límite de Radio		Localidades: Nombre		Viviendas Colectivas		Ripio		Tierra		Parcelas Catastrales	

DESCRIPCIÓN

01 02



UBICACIÓN GEOGRÁFICA

Provincia: (18) CORRIENTES

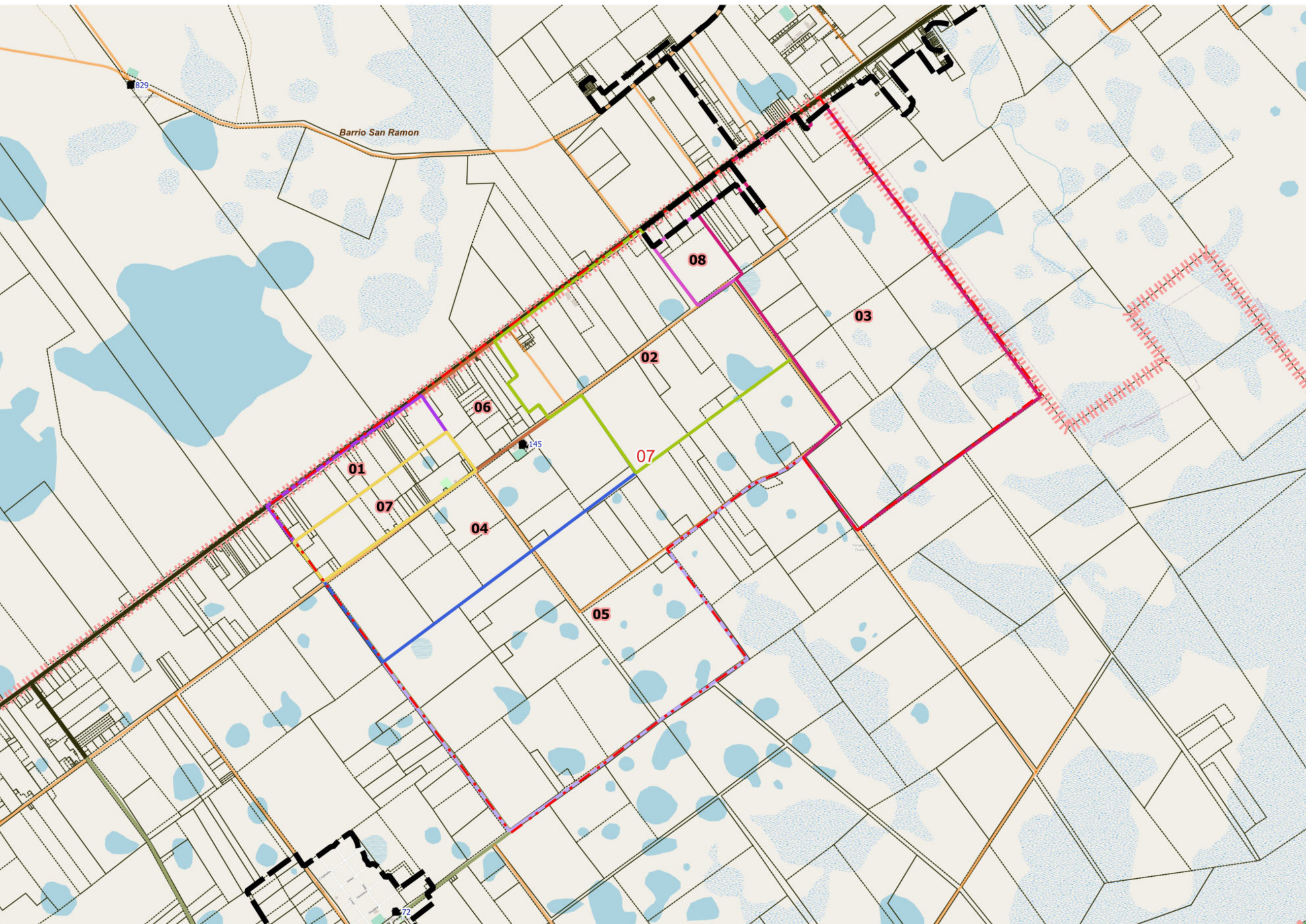
Depto: (028) CONCEPCIÓN

Fracción: 01

Radio: 07

LEYENDA

- Límite de Departamento
- Fracciones
- Radio Urbano
- Radio Rural o Mixto
- Envolverte de Localidades (NO CENSAR Dentro)
- Límite de Municipios
- Parcelas Catastrales
- Parajes: Nombre
- Localidades: Nombres
- Escuelas: N°
- Viviendas Colectivas (RELEVAR)
- Red Vial
 - Pavimento
 - Ripio
 - Suelo Seleccionado
 - Tierra
 - TIERRA
- Imagen de Fondo:
OSM Standard / Google Satélite

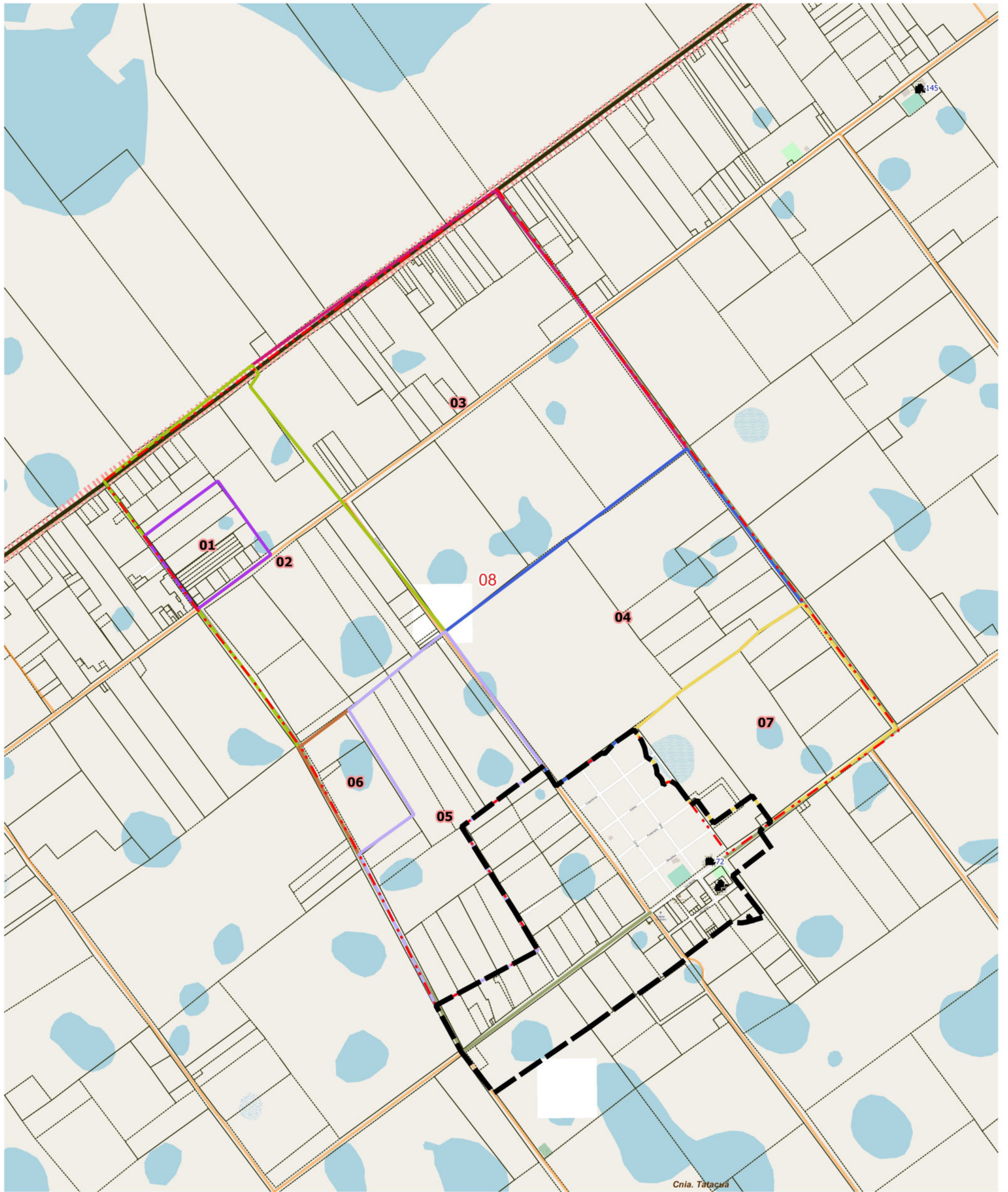


DESCRIPCIÓN

- 01
- 02
- 03
- 04
- 05
- 06
- 07
- 08

Escala 1:27700
POSGAR94 / Faja 6 - EPSG:22186

Fuente: DPE - INDEC
Elaborado por: DPE - INDEC
Coordinación del Sistema
Geoestadístico
Fecha de Elaboración: 2022



LEYENDA		Parajes: Nombres		Escuelas: N°		Red Vial		Red Vial		Límite de Municipio		Imagen Fondo: OSM Standard / Google Satélite	
	Límite de Fracción		Envolvente de Localidades (NO CENSAR Dentro)		Escuelas: N°		Pavimento		Suelo Selecc.		Límite de Municipio		
	Límite de Radio		Localidades: Nombre		Viviendas Colectivas		Ripio		Tierra				

DESCRIPCIÓN

- 01
- 02
- 03
- 04
- 05
- 06
- 07



UBICACIÓN GEOGRÁFICA

Provincia: (18) CORRIENTES

Depto: (028) CONCEPCIÓN

Fracción: 01

Radio: 09

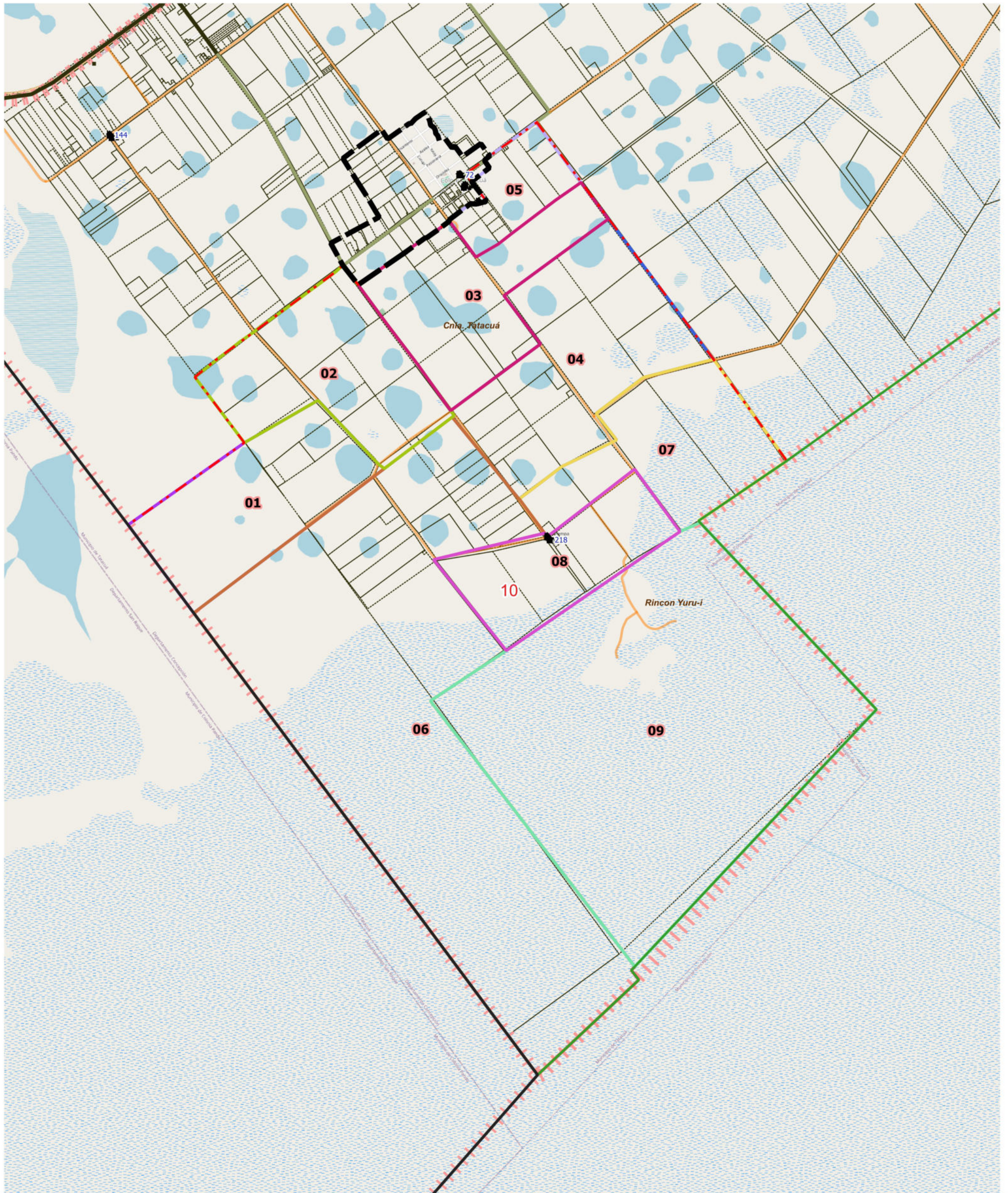
LEYENDA

- Límite de Departamento
 - Fracciones
 - Radio Urbano
 - Radio Rural o Mixto
 - Envolverte de Localidades (NO CENSAR Dentro)
 - Límite de Municipios
 - Parcelas Catastrales
 - Parajes: Nombre
 - Localidades: Nombres
 - Escuelas: N°
 - Viviendas Colectivas (RELEVAR)
 - Red Vial
 - Pavimento
 - Ripio
 - Suelo Seleccionado
 - Tierra
 - TIERRA
- Imagen de Fondo:
OSM Standard / Google Satélite

DESCRIPCIÓN

- | | | | | | | | | |
|----|----|----|----|----|----|----|----|----|
| 01 | 03 | 05 | 06 | 07 | 08 | 09 | 10 | 11 |
| 02 | 04 | | | | | | | |

Escala 1:25500
POSGAR94 / Faja 6 - EPSG:22186
Fuente: DPE - INDEC
Elaborado por: DPE - INDEC
Coordinación del Sistema
Geoestadístico
Fecha de Elaboración: 2022



LEYENDA		Parajes: Nombres		Escuelas: N°		Red Vial		Red Vial		Límite de Municipio	
	Límite de Fracción		Envolverte de Localidades (NO CENSAR Dentro)		Escuelas: N°		Pavimento		Suelo Selecc.		Límite de Municipio
	Límite de Radio		Localidades: Nombre		Viviendas Colectivas		Ripio		Tierra		Parcelas Catastrales

Imagen Fondo: OSM Standard / Google Satélite

DESCRIPCIÓN

- 01
- 02
- 03
- 04
- 05
- 06
- 07
- 08
- 09



UBICACIÓN GEOGRÁFICA

Provincia: (18) CORRIENTES

Depto: (028) CONCEPCIÓN

Fracción: 01

Radio: 11

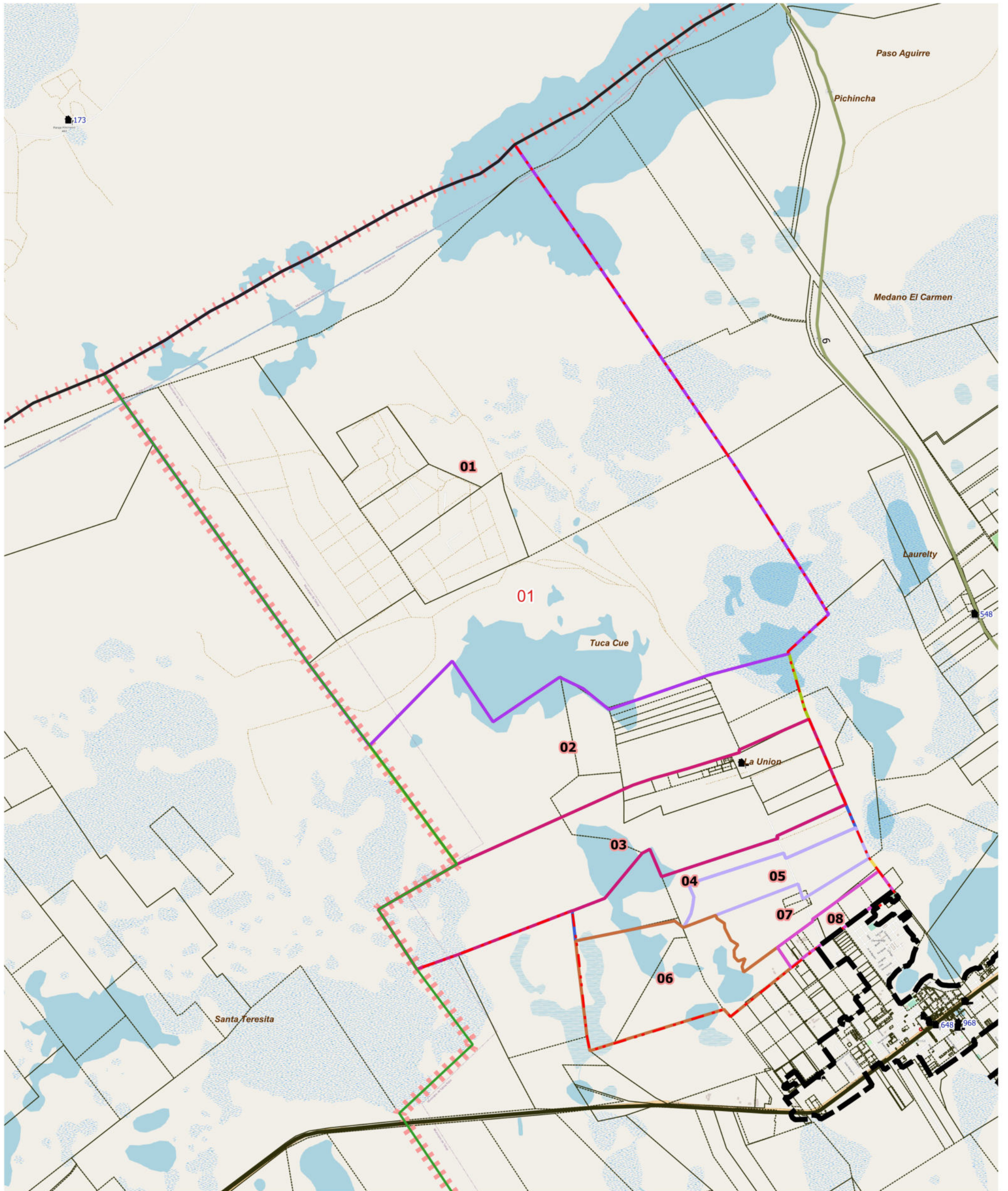
LEYENDA

- Límite de Departamento
 - Fracciones
 - Radio Urbano
 - Radio Rural o Mixto
 - Envolverte de Localidades (NO CENSAR Dentro)
 - Límite de Municipios
 - Parcelas Catastrales
 - Parajes: Nombre
 - Localidades: Nombres
 - Escuelas: N°
 - Viviendas Colectivas (RELEVAR)
 - Red Vial
 - Pavimento
 - Ripio
 - Suelo Seleccionado
 - Tierra
 - TIERRA
- Imagen de Fondo:
OSM Standard / Google Satélite

DESCRIPCIÓN

- 01
- 02
- 03

Escala 1:38600
POSGAR94 / Faja 6 - EPSG:22186
Fuente: DPE - INDEC
Elaborado por: DPE - INDEC
Coordinación del Sistema
Geoestadístico
Fecha de Elaboración: 2022



LEYENDA		Parajes: Nombres		Escuelas: N°		Red Vial		Red Vial		Límite de Municipio		Imagen Fondo: OSM Standard / Google Satélite	
	Límite de Fracción		Envolvente de Localidades (NO CENSAR Dentro)		Escuelas: N°		Pavimento		Suelo Seleccionado		Límite de Municipio		
	Límite de Radio		Localidades: Nombre		Viviendas Colectivas		Ripio		Tierra		Límite de Municipio		

DESCRIPCIÓN

- 01
- 02
- 03
- 04
- 05
- 06
- 07
- 08



UBICACIÓN GEOGRÁFICA

Provincia: (18) CORRIENTES

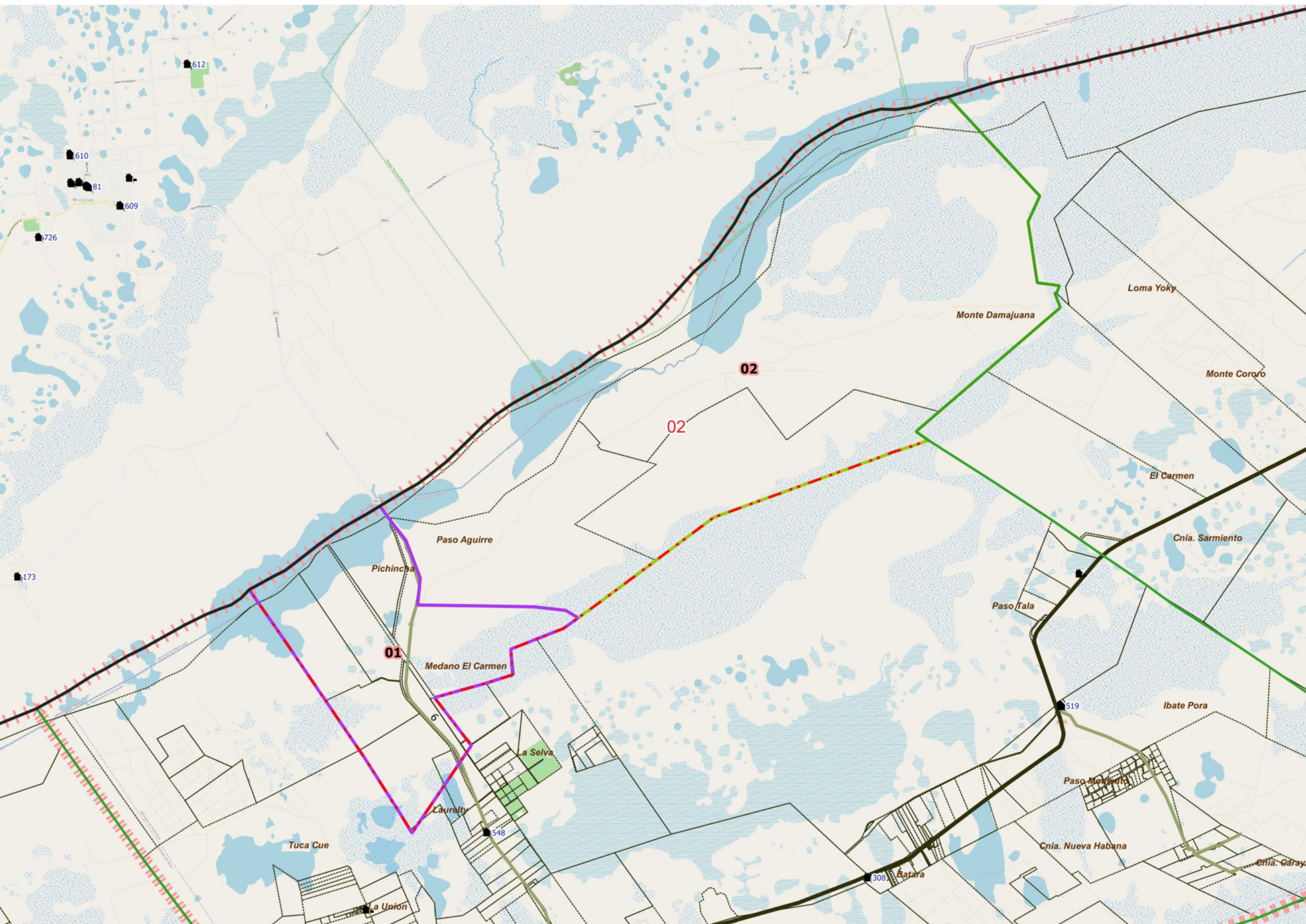
Depto: (028) CONCEPCIÓN

Fracción: 02

Radio: 02

LEYENDA

- Límite de Departamento
- Fracciones
- Radio Urbano
- Radio Rural o Mixto
- Envolverte de Localidades (NO CENSAR Dentro)
- Límite de Municipios
- Parcelas Catastrales
- Parajes: Nombre
- Localidades: Nombres
- Escuelas: N°
- Viviendas Colectivas (RELEVAR)
- Red Vial
 - Pavimento
 - Ripio
 - Suelo Seleccionado
 - Tierra
 - TIERRA
- Imagen de Fondo:
OSM Standard / Google Satélite



DESCRIPCIÓN

- 01
- 02

Escala 1:106800
 POSGAR94 / Faja 6 - EPSG:22186
 Fuente: DPE - INDEC
 Elaborado por: DPE - INDEC
 Coordinación del Sistema Geoadistístico
 Fecha de Elaboración: 2022



UBICACIÓN GEOGRÁFICA

Provincia: (18) CORRIENTES

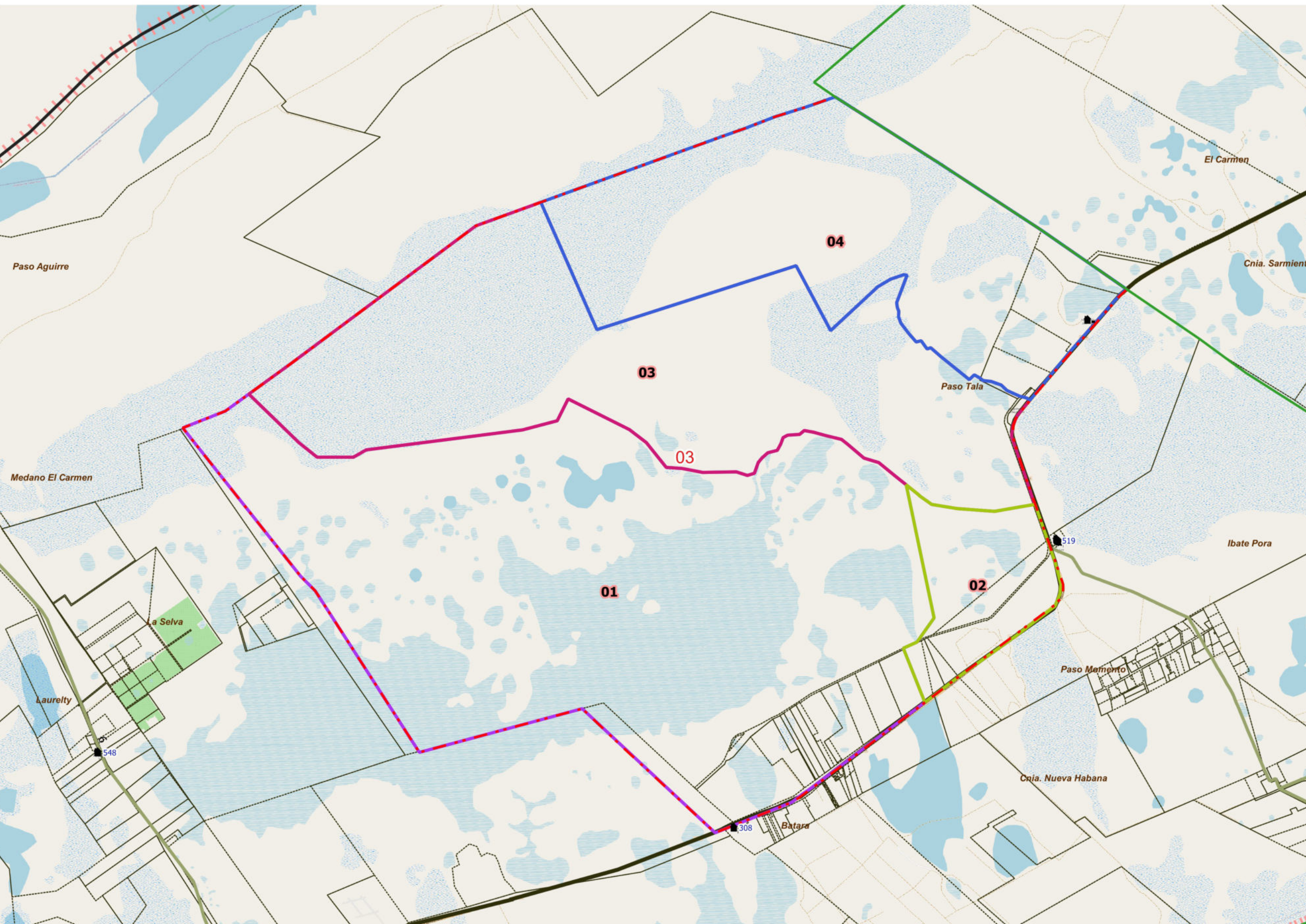
Depto: (028) CONCEPCIÓN

Fracción: 02

Radio: 03

LEYENDA

- Límite de Departamento
 - Fracciones
 - Radio Urbano
 - Radio Rural o Mixto
 - Envoltorio de Localidades (NO CENSAR Dentro)
 - Límite de Municipios
 - Parcelas Catastrales
 - Parajes: Nombre
 - Localidades: Nombres
 - Escuelas: N°
 - Viviendas Colectivas (RELEVAR)
 - Red Vial
 - Pavimento
 - Ripio
 - Suelo Seleccionado
 - Tierra
 - TIERRA
- Imagen de Fondo:
OSM Standard / Google Satélite



DESCRIPCIÓN

- 01
- 02
- 03
- 04

Escala 1:63900
POSGAR94 / Faja 6 - EPSG:22186
Fuente: DPE - INDEC
Elaborado por: DPE - INDEC
Coordinación del Sistema
Geoestadístico
Fecha de Elaboración: 2022



UBICACIÓN GEOGRÁFICA

Provincia: (18) CORRIENTES

Depto: (028) CONCEPCIÓN

Fracción: 02

Radio: 04

LEYENDA

- Límite de Departamento
 - Fracciones
 - Radio Urbano
 - Radio Rural o Mixto
 - Envoltorio de Localidades (NO CENSAR Dentro)
 - Límite de Municipios
 - Parcelas Catastrales
 - Parajes: Nombre
 - Localidades: Nombres
 - Escuelas: N°
 - Viviendas Colectivas (RELEVAR)
 - Red Vial
 - Pavimento
 - Ripio
 - Suelo Seleccionado
 - Tierra
 - TIERRA
- Imagen de Fondo:
OSM Standard / Google Satélite

DESCRIPCIÓN

- | | | | | | | | | |
|----|----|----|----|----|----|----|----|----|
| 01 | 03 | 05 | 07 | 09 | 11 | 13 | 14 | 15 |
| 02 | 04 | 06 | 08 | 10 | 12 | | | |

Escala 1:70600
POSGAR94 / Faja 6 - EPSG:22186

Fuente: DPE - INDEC
Elaborado por: DPE - INDEC
Coordinación del Sistema Geoestadístico
Fecha de Elaboración: 2022



UBICACIÓN GEOGRÁFICA

Provincia: (18) CORRIENTES

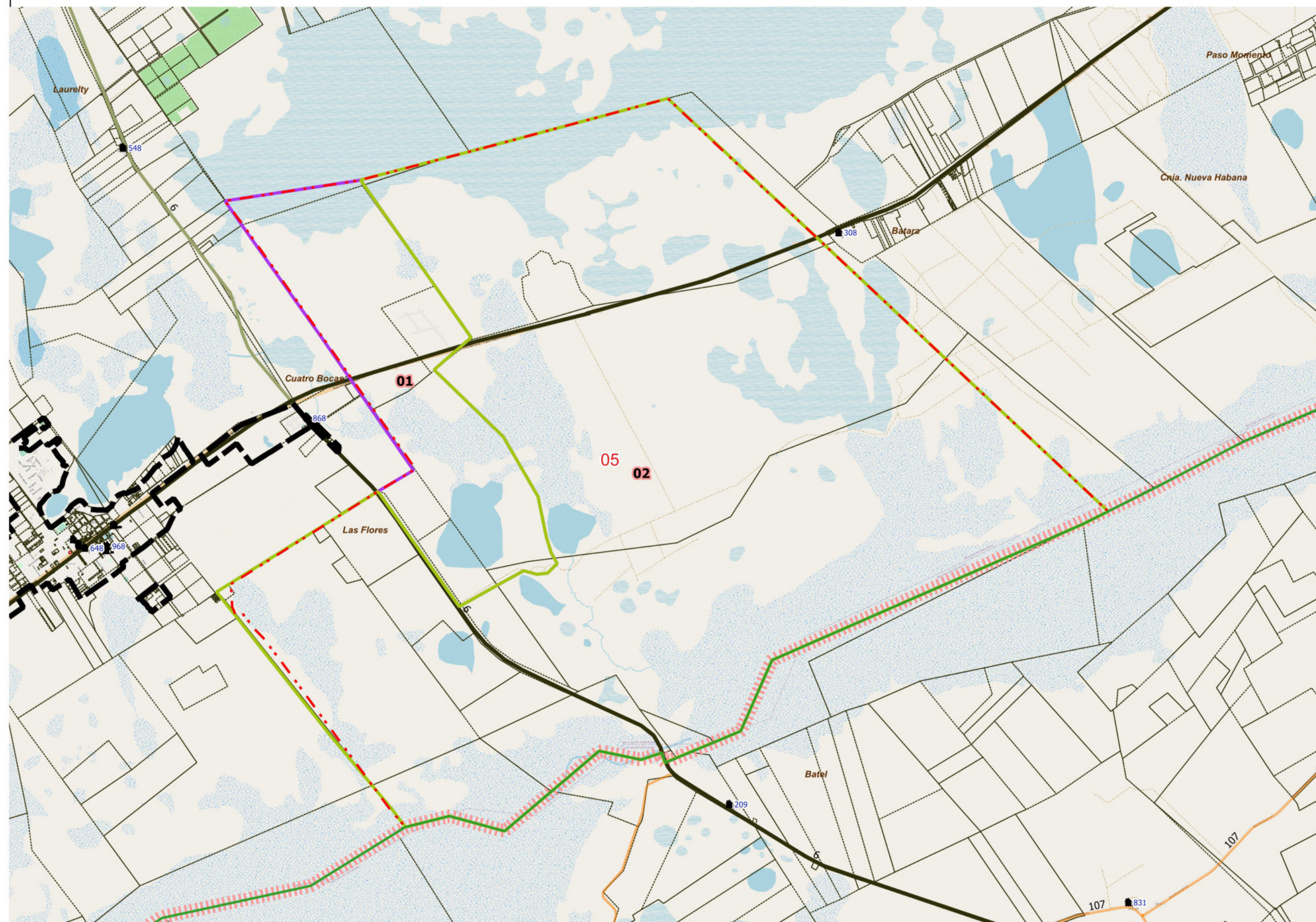
Depto: (028) CONCEPCIÓN

Fracción: 02

Radio: 05

LEYENDA

- Límite de Departamento
 - Fracciones
 - Radio Urbano
 - Radio Rural o Mixto
 - Envolverte de Localidades (NO CENSAR Dentro)
 - Límite de Municipios
 - Parcelas Catastrales
 - Parajes: Nombre
 - Localidades: Nombres
 - Escuelas: N°
 - Viviendas Colectivas (RELEVAR)
 - Red Vial
 - Pavimento
 - Ripio
 - Suelo Seleccionado
 - Tierra
 - TIERRA
- Imagen de Fondo:
OSM Standard / Google Satélite

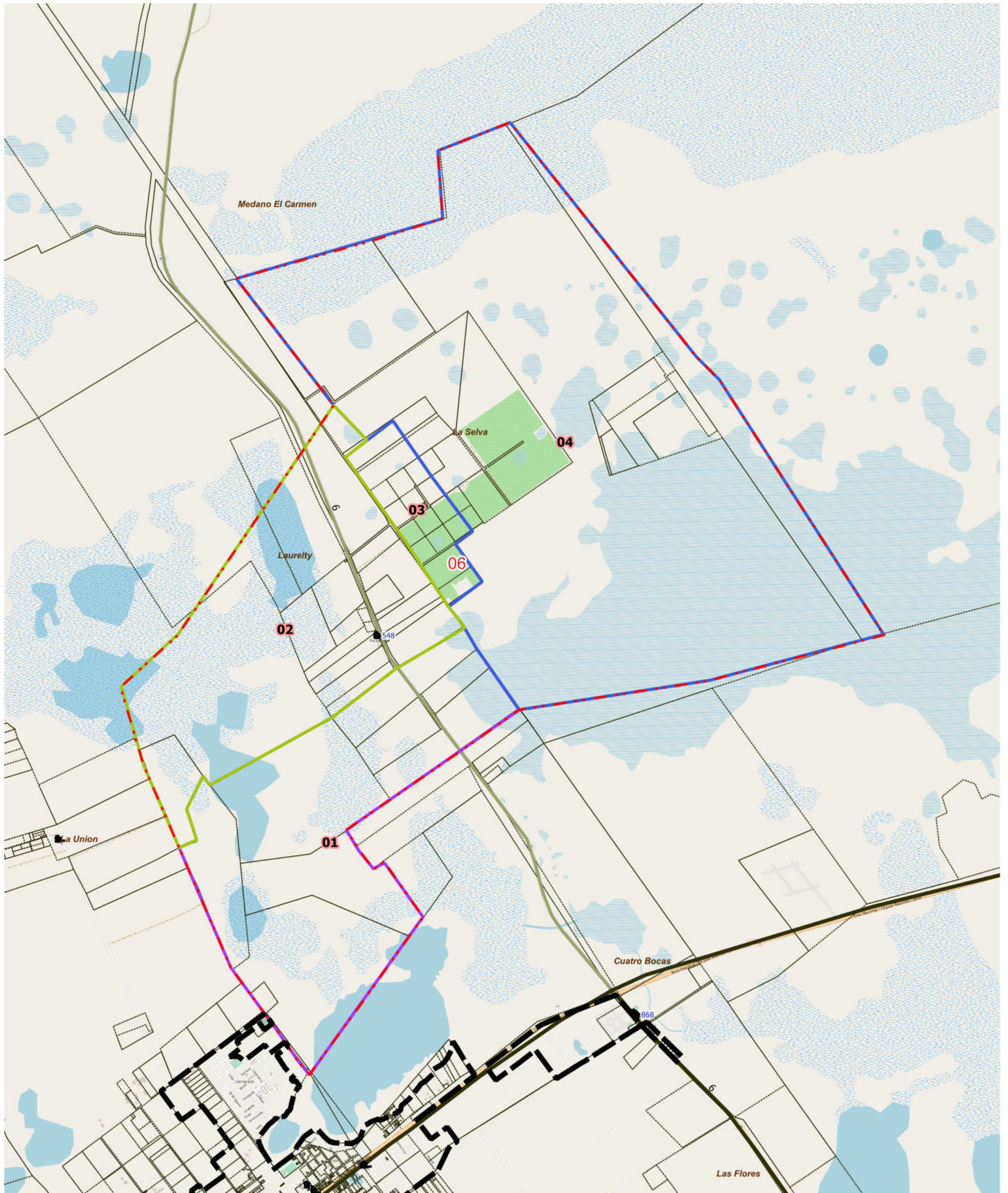


DESCRIPCIÓN

- 01
- 02

Escala 1:56500
POSGAR94 / Faja 6 - EPSG:22186

Fuente: DPE - INDEC
Elaborado por: DPE - INDEC
Coordinación del Sistema
Geoestadístico
Fecha de Elaboración: 2022



LEYENDA		Parajes: Nombres		Escuelas: N°		Red Vial		Red Vial		Límite de Municipio		Imagen Fondo: OSM Standard / Google Satélite	
	Límite de Fracción		Envolvente de Localidades (NO CENSAR Dentro)		Escuelas: N°		Pavimento		Suelo Seleccionado		Límite de Municipio		
	Límite de Radio		Localidades: Nombre		Viviendas Colectivas		Ripio		Tierra				

DESCRIPCIÓN

01 02 03 04



UBICACIÓN GEOGRÁFICA

Provincia: (18) CORRIENTES

Depto: (028) CONCEPCIÓN

Fracción: 02

Radio: 08

LEYENDA

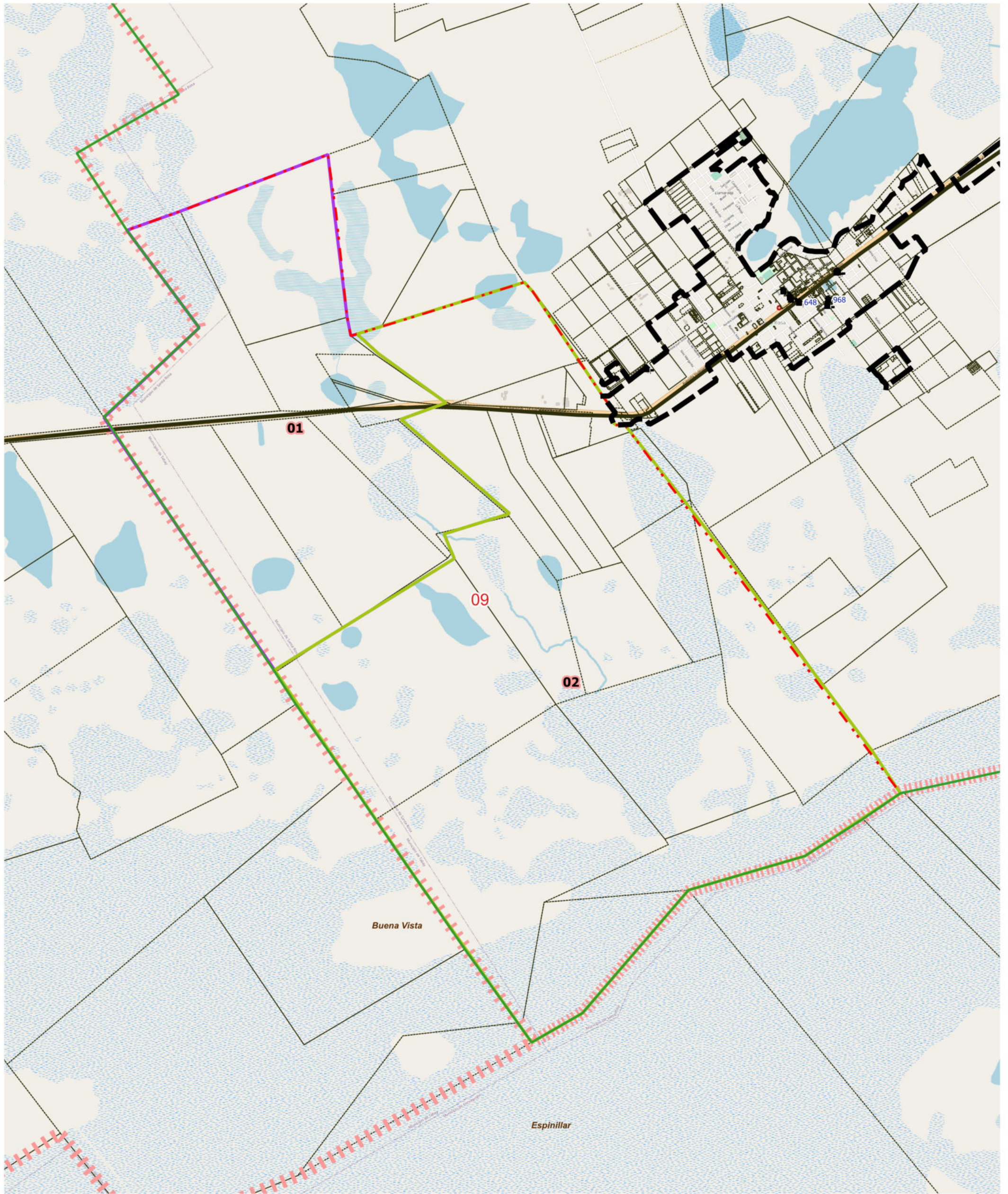
- Límite de Departamento
 - Fracciones
 - Radio Urbano
 - Radio Rural o Mixto
 - Envolverte de Localidades (NO CENSAR Dentro)
 - Límite de Municipios
 - Parcelas Catastrales
 - Parajes: Nombre
 - Localidades: Nombres
 - Escuelas: N°
 - Viviendas Colectivas (RELEVAR)
 - Red Vial
 - Pavimento
 - Ripio
 - Suelo Seleccionado
 - Tierra
 - TIERRA
- Imagen de Fondo:
OSM Standard / Google Satélite

DESCRIPCIÓN

- | | | | | | | | | |
|----|----|----|----|----|----|----|----|----|
| 01 | 03 | 05 | 06 | 07 | 08 | 09 | 10 | 11 |
| 02 | 04 | | | | | | | |

Escala 1:35100
POSGAR94 / Faja 6 - EPSG:22186

Fuente: DPE - INDEC
Elaborado por: DPE - INDEC
Coordinación del Sistema Geoadistístico
Fecha de Elaboración: 2022



LEYENDA		Parajes: Nombres		Escuelas: N°		Red Vial		Red Vial		Límite de Municipio		Imagen Fondo: OSM Standard / Google Satélite	
	Límite de Fracción		Envolvente de Localidades (NO CENSAR Dentro)		Escuelas: N°		Pavimento		Suelo Selecc.		Límite de Municipio		
	Límite de Radio		Localidades: Nombre		Viviendas Colectivas		Ripio		Tierra				

DESCRIPCIÓN

01 02



UBICACIÓN GEOGRÁFICA

Provincia: (18) CORRIENTES

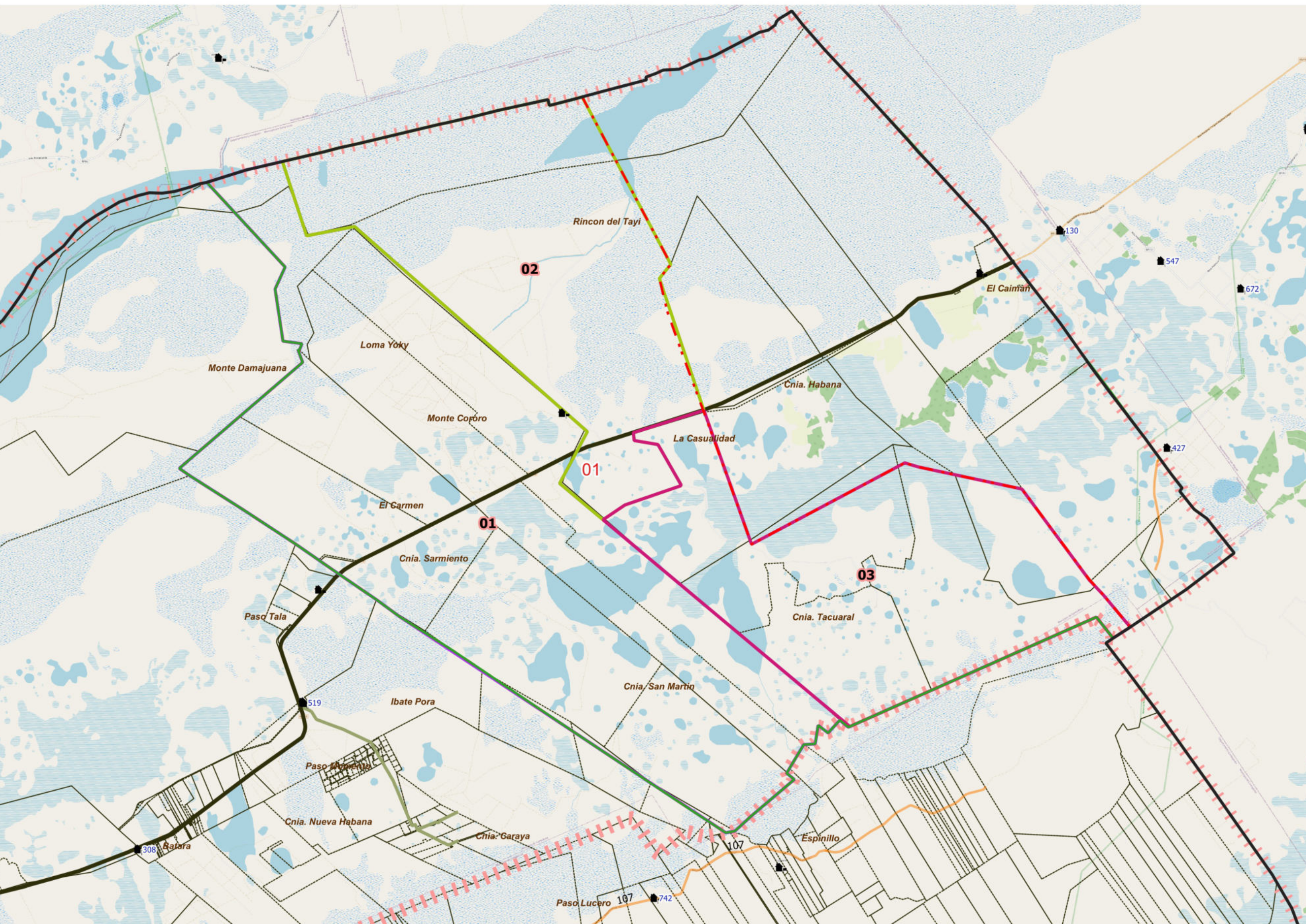
Depto: (028) CONCEPCIÓN

Fracción: 03

Radio: 01

LEYENDA

- Límite de Departamento
 - Fracciones
 - Radio Urbano
 - Radio Rural o Mixto
 - Envolverte de Localidades (NO CENSAR Dentro)
 - Límite de Municipios
 - Parcelas Catastrales
 - Parajes: Nombre
 - Localidades: Nombres
 - Escuelas: Nº
 - Viviendas Colectivas (RELEVAR)
 - Red Vial
 - Pavimento
 - Ripio
 - Suelo Seleccionado
 - Tierra
 - TIERRA
- Imagen de Fondo:
OSM Standard / Google Satélite



DESCRIPCIÓN

- 01
- 02
- 03

Escala 1:124900
POSGAR94 / Faja 6 - EPSG:22186
Fuente: DPE - INDEC
Elaborado por: DPE - INDEC
Coordinación del Sistema Geoadistístico
Fecha de Elaboración: 2022



UBICACIÓN GEOGRÁFICA

Provincia: (18) CORRIENTES

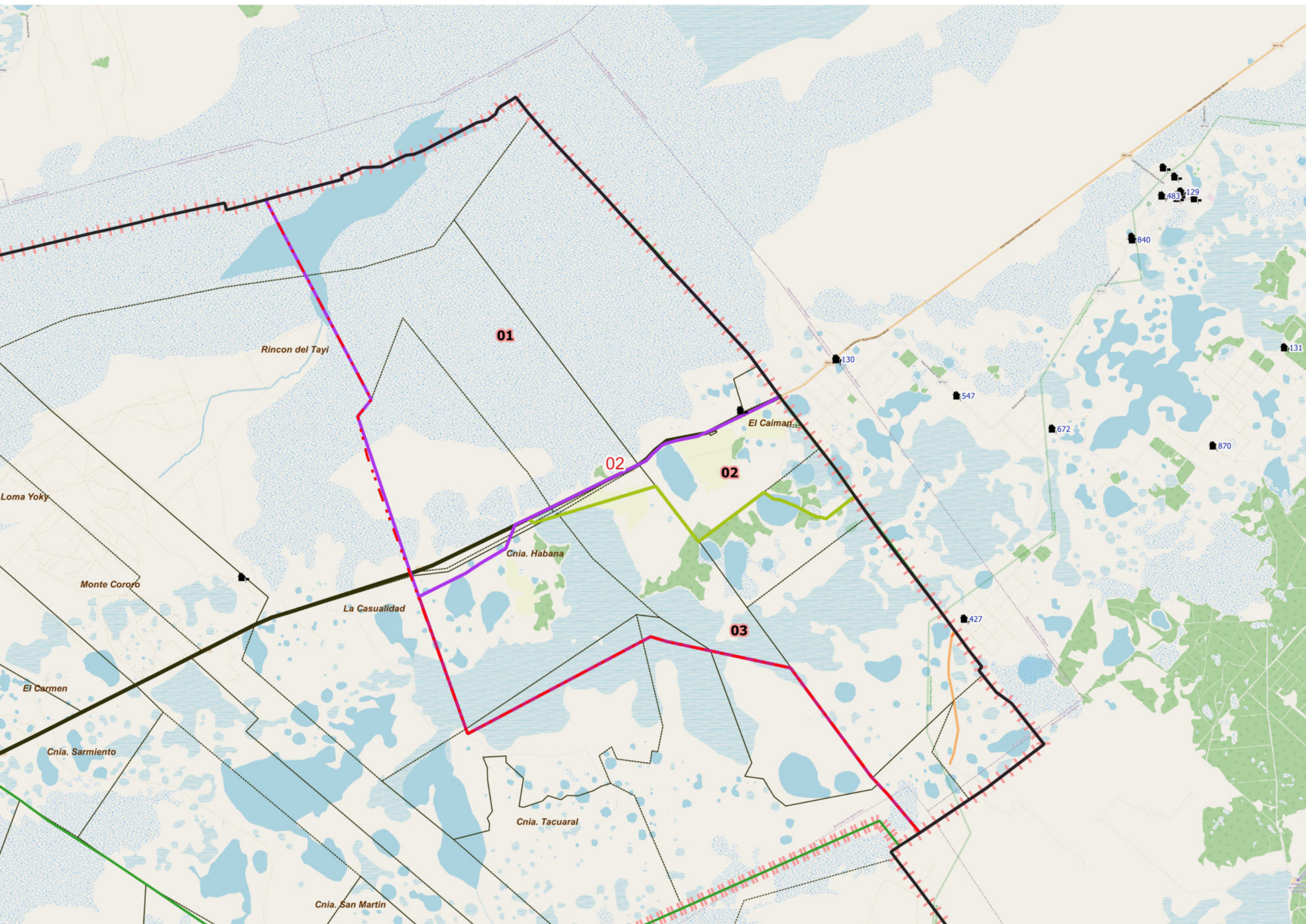
Depto: (028) CONCEPCIÓN

Fracción: 03

Radio: 02

LEYENDA

- Límite de Departamento
 - Fracciones
 - Radio Urbano
 - Radio Rural o Mixto
 - Envolverte de Localidades (NO CENSAR Dentro)
 - Límite de Municipios
 - Parcelas Catastrales
 - Parajes: Nombre
 - Localidades: Nombres
 - Escuelas: N°
 - Viviendas Colectivas (RELEVAR)
 - Red Vial
 - Pavimento
 - Ripio
 - Suelo Seleccionado
 - Tierra
 - TIERRA
- Imagen de Fondo:
OSM Standard / Google Satélite



DESCRIPCIÓN

- 01
- 02
- 03

Escala 1:104600
POSGAR94 / Faja 6 - EPSG:22186
Fuente: DPE - INDEC
Elaborado por: DPE - INDEC
Coordinación del Sistema
Geoestadístico
Fecha de Elaboración: 2022



UBICACIÓN GEOGRÁFICA

Provincia: (18) CORRIENTES

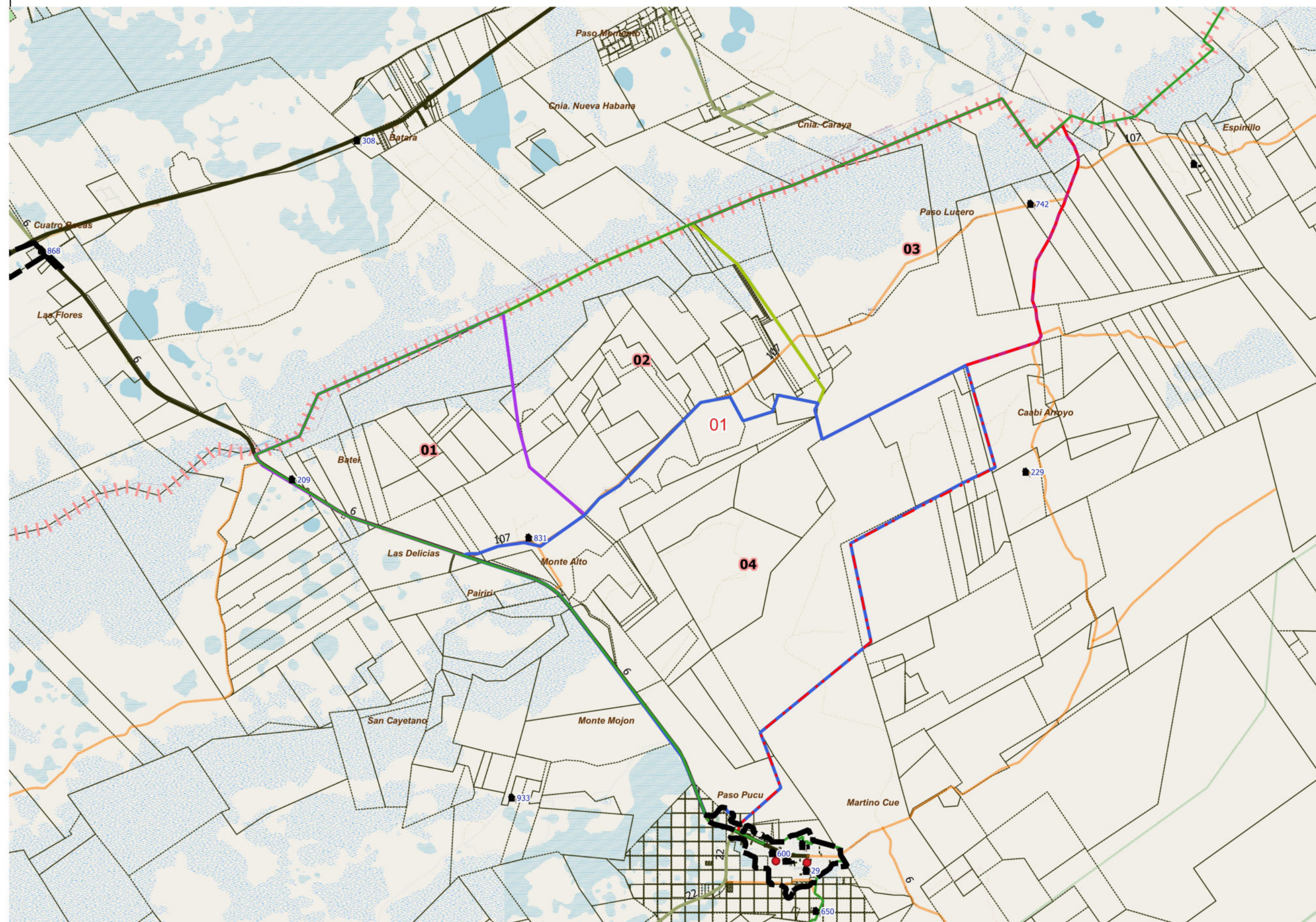
Depto: (028) CONCEPCIÓN

Fracción: 04

Radio: 01

LEYENDA

- Límite de Departamento
- Fracciones
- Radio Urbano
- Radio Rural o Mixto
- Envolverte de Localidades (NO CENSAR Dentro)
- Límite de Municipios
- Parcelas Catastrales
- Parajes: Nombre
- Localidades: Nombres
- Escuelas: N°
- Viviendas Colectivas (RELEVAR)
- Red Vial
- Pavimento
- Ripio
- Suelo Seleccionado
- Tierra
- TIERRA
- Imagen de Fondo:
OSM Standard / Google Satélite

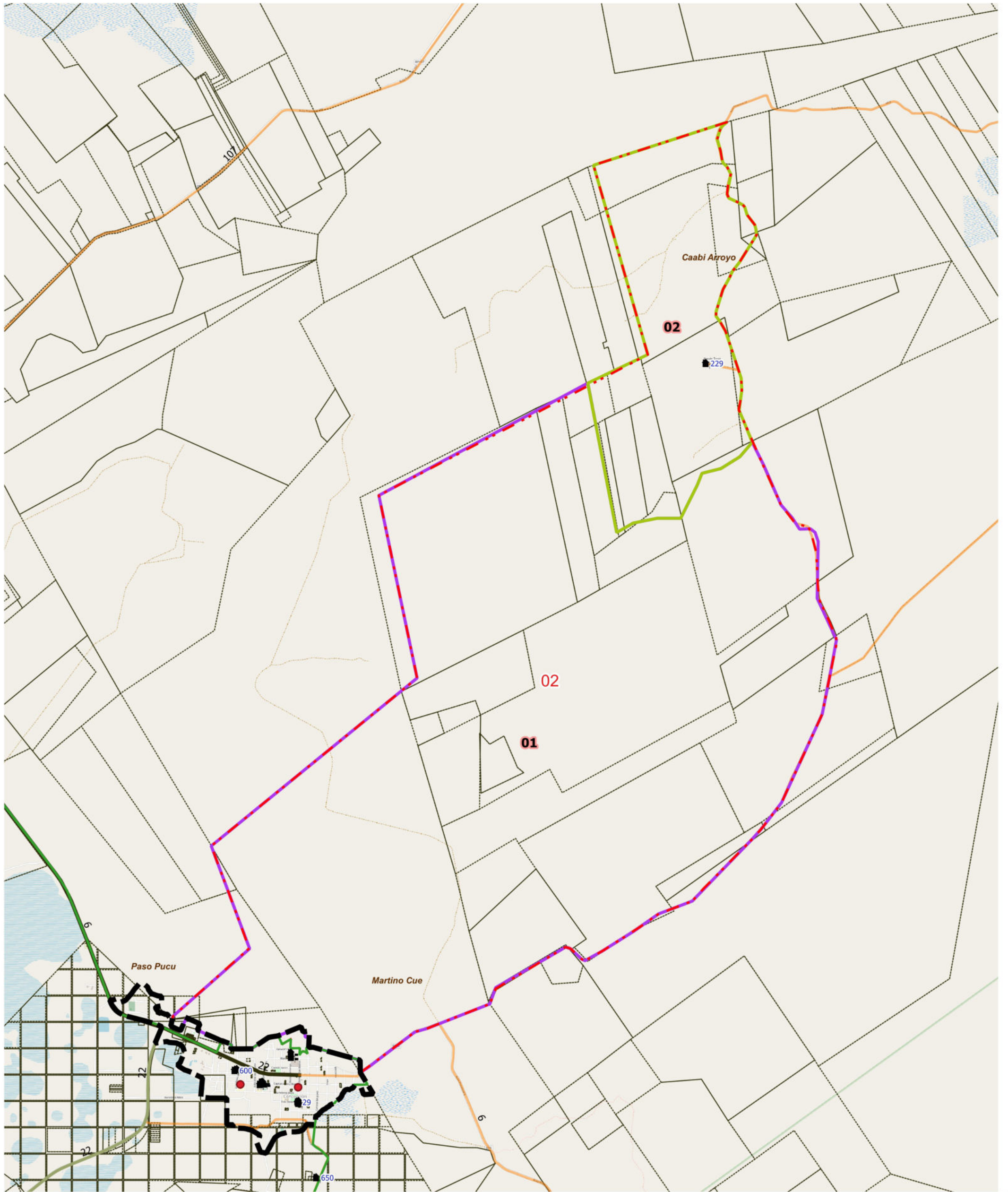


DESCRIPCIÓN

- 01
- 02
- 03
- 04

Escala 1:95300
POSGAR94 / Faja 6 - EPSG:22186

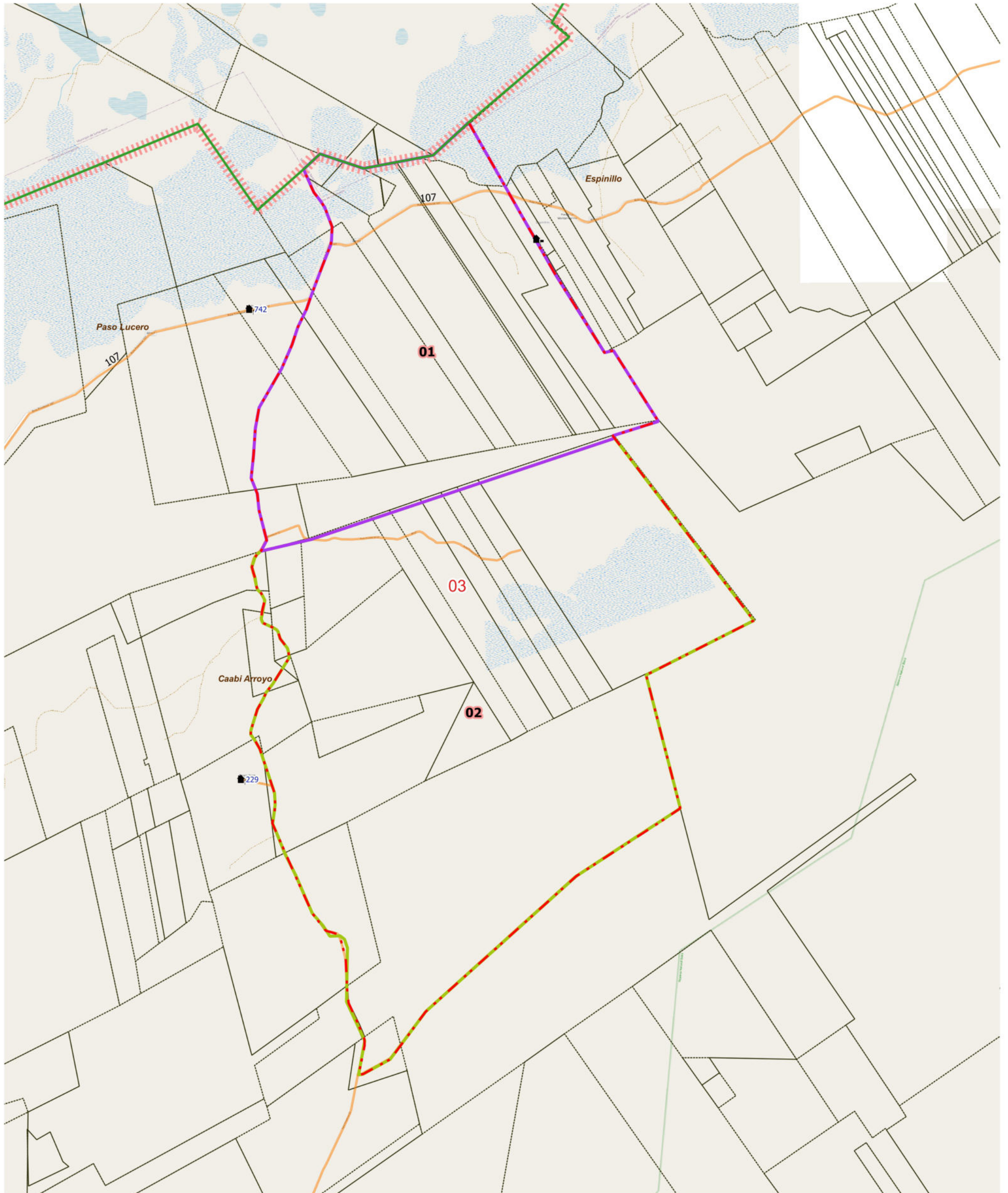
Fuente: DPE - INDEC
Elaborado por: DPE - INDEC
Coordinación del Sistema
Geoestadístico
Fecha de Elaboración: 2022



LEYENDA		Parajes: Nombres		Escuelas: N°		Red Vial		Red Vial		Límite de Municipio		Imagen Fondo: OSM Standard / Google Satélite	
	Límite de Fracción		Envolverte de Localidades (NO CENSAR Dentro)		Escuelas: N°		Pavimento		Suelo Selecc.		Límite de Municipio		
	Límite de Radio		Localidades: Nombre		Viviendas Colectivas		Ripio		Tierra		Límite de Municipio		

DESCRIPCIÓN

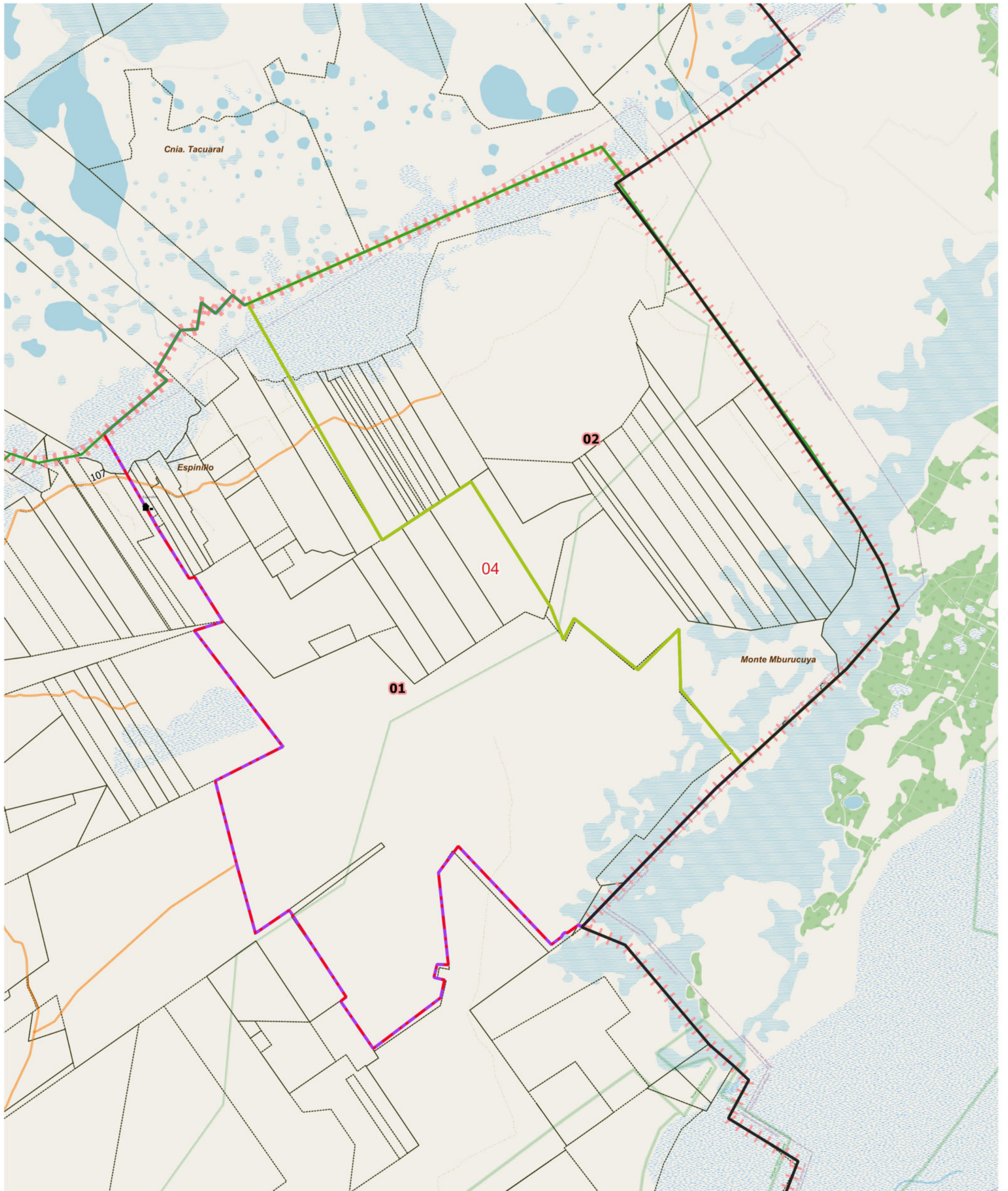
01 02



LEYENDA	Límite de Fracción	Envolverte de Localidades (NO CENSAR Dentro)	Parajes: Nombres	Escuelas: N°	Red Vial	Red Vial	Límite de Municipio	Imagen Fondo: OSM Standard / Google Satélite
	Límite de Radio	Localidades: Nombre	Viviendas Colectivas	Ripio	Pavimento	Suelo Selecc.	Parcelas Catastrales	
					Tierra			

DESCRIPCIÓN

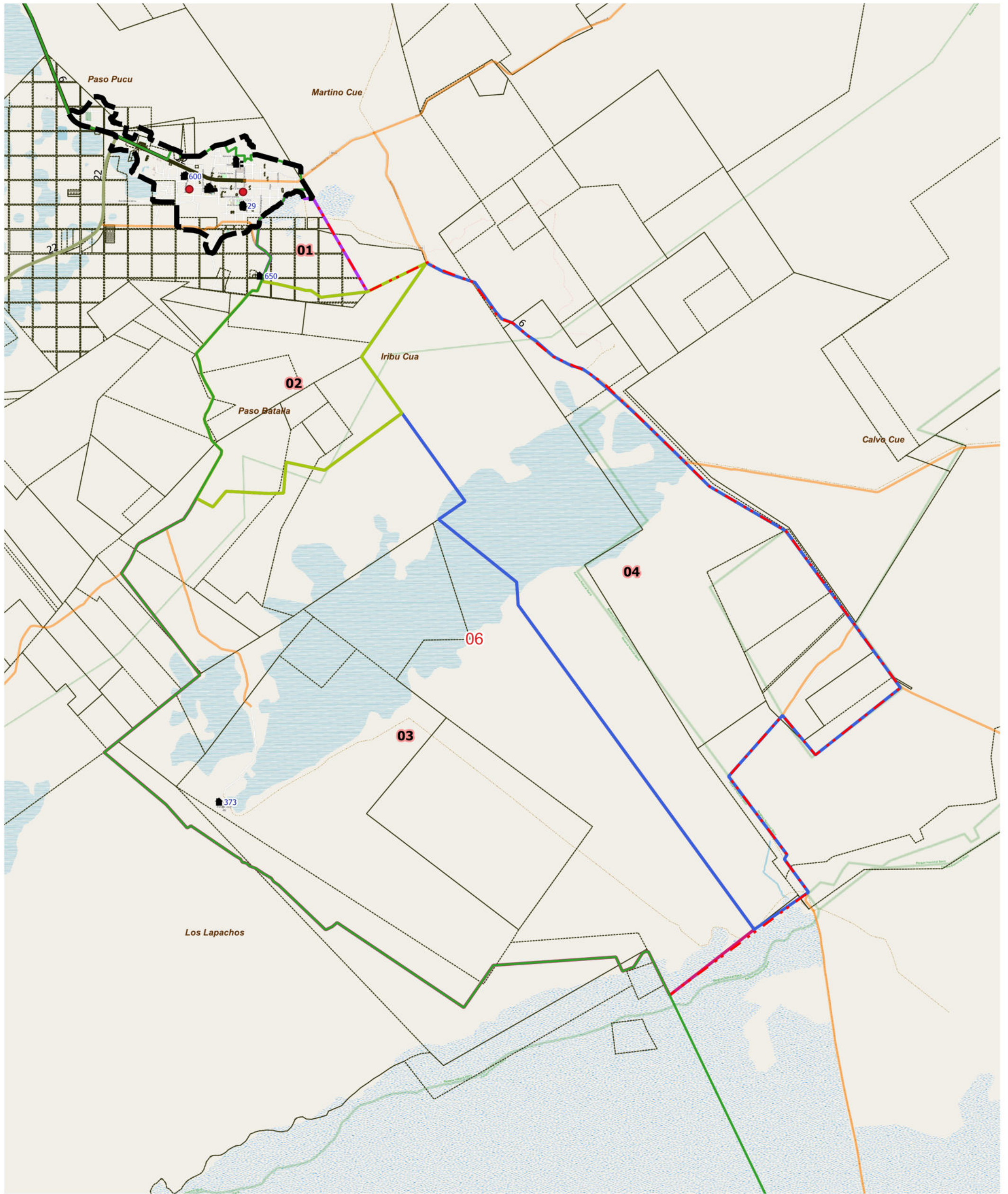
01 02



LEYENDA		Parajes: Nombres		Escuelas: N°		Red Vial		Red Vial		Límite de Municipio		Imagen Fondo: OSM Standard / Google Satélite
	Límite de Fracción		Envolvente de Localidades (NO CENSAR Dentro)		N°		Pavimento		Suelo Seleccionado		Límite de Municipio	
	Límite de Radio		Localidades: Nombre		Viviendas Colectivas		Ripio		Tierra		Parcelas Catastrales	

DESCRIPCIÓN

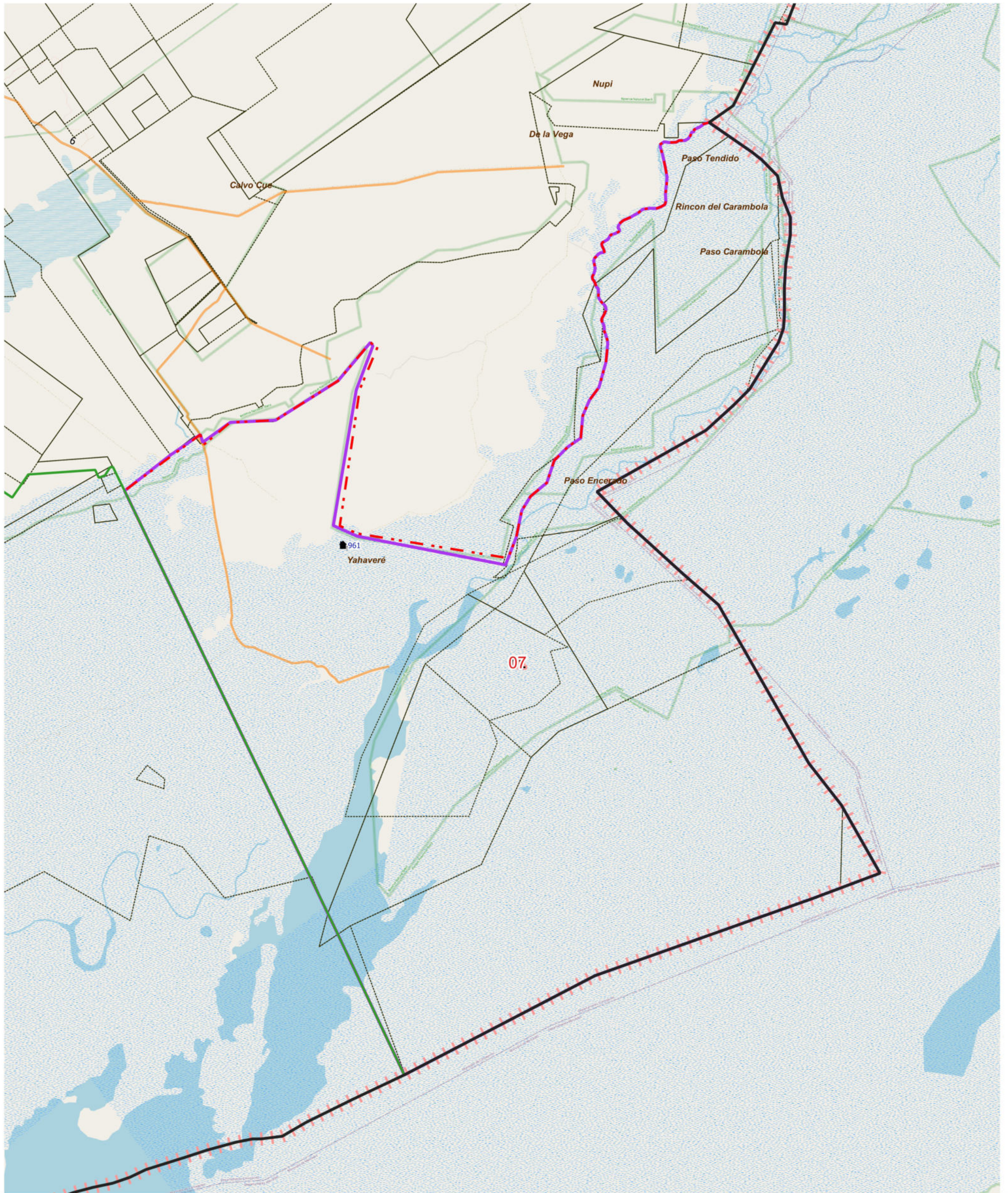
01 02



LEYENDA		Parajes: Nombres		Escuelas: N°		Red Vial		Red Vial		Límite de Municipio		Imagen Fondo: OSM Standard / Google Satélite
	Límite de Fracción		Envolvente de Localidades (NO CENSAR Dentro)		Escuelas: N°		Pavimento		Suelo Selecc.		Límite de Municipio	
	Límite de Radio		Localidades: Nombre		Viviendas Colectivas		Ripio		Tierra		Parcelas Catastrales	

DESCRIPCIÓN

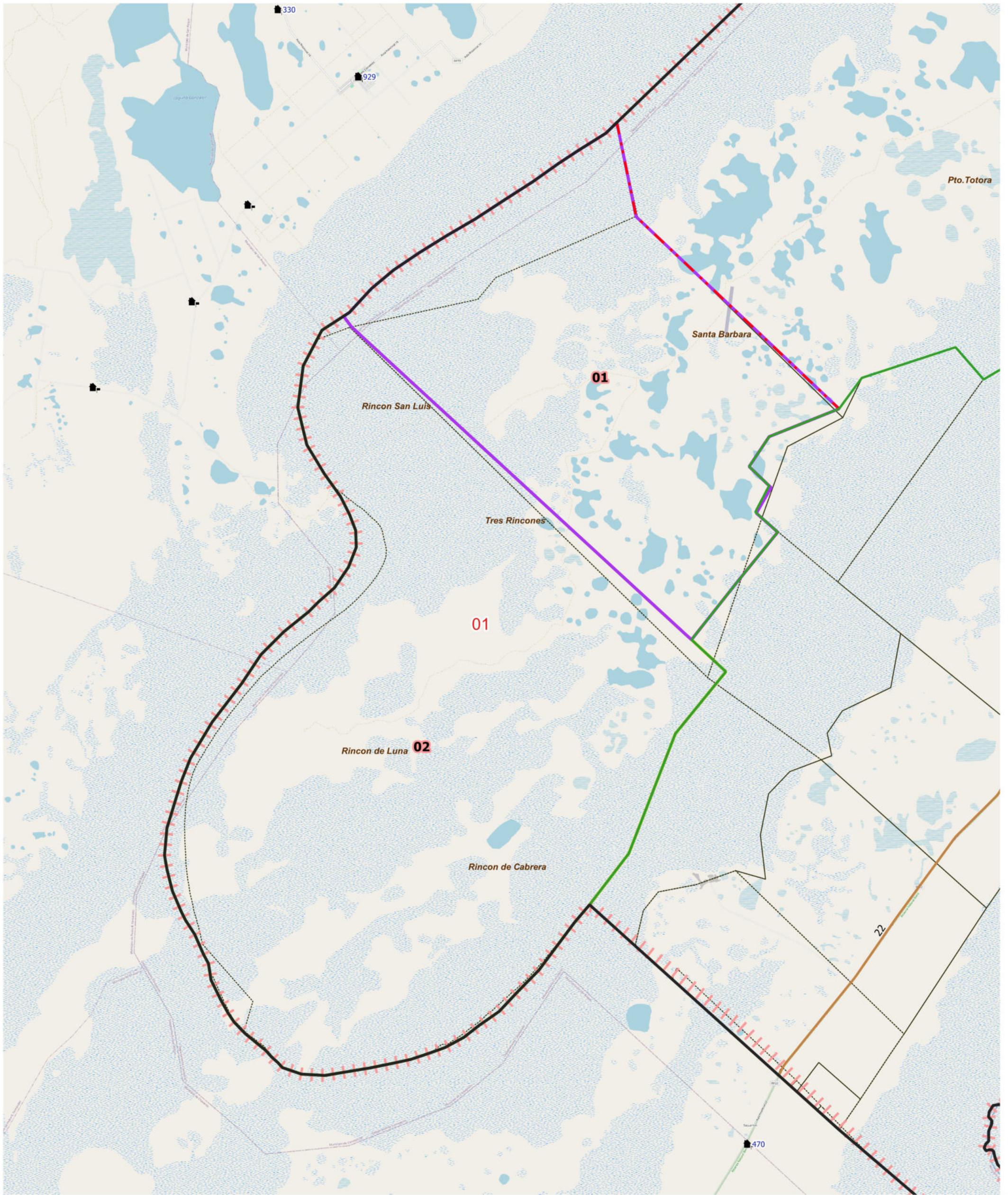
01 02 03 04



LEYENDA		Parajes: Nombres		Escuelas: N°		Red Vial		Red Vial		Límite de Municipio		Imagen Fondo: OSM Standard / Google Satélite	
	Límite de Fracción		Envolvente de Localidades (NO CENSAR Dentro)		Escuelas: N°		Pavimento		Suelo Seleccionado		Límite de Municipio		
	Límite de Radio		Localidades: Nombre		Viviendas Colectivas		Ripio		Tierra				

DESCRIPCIÓN

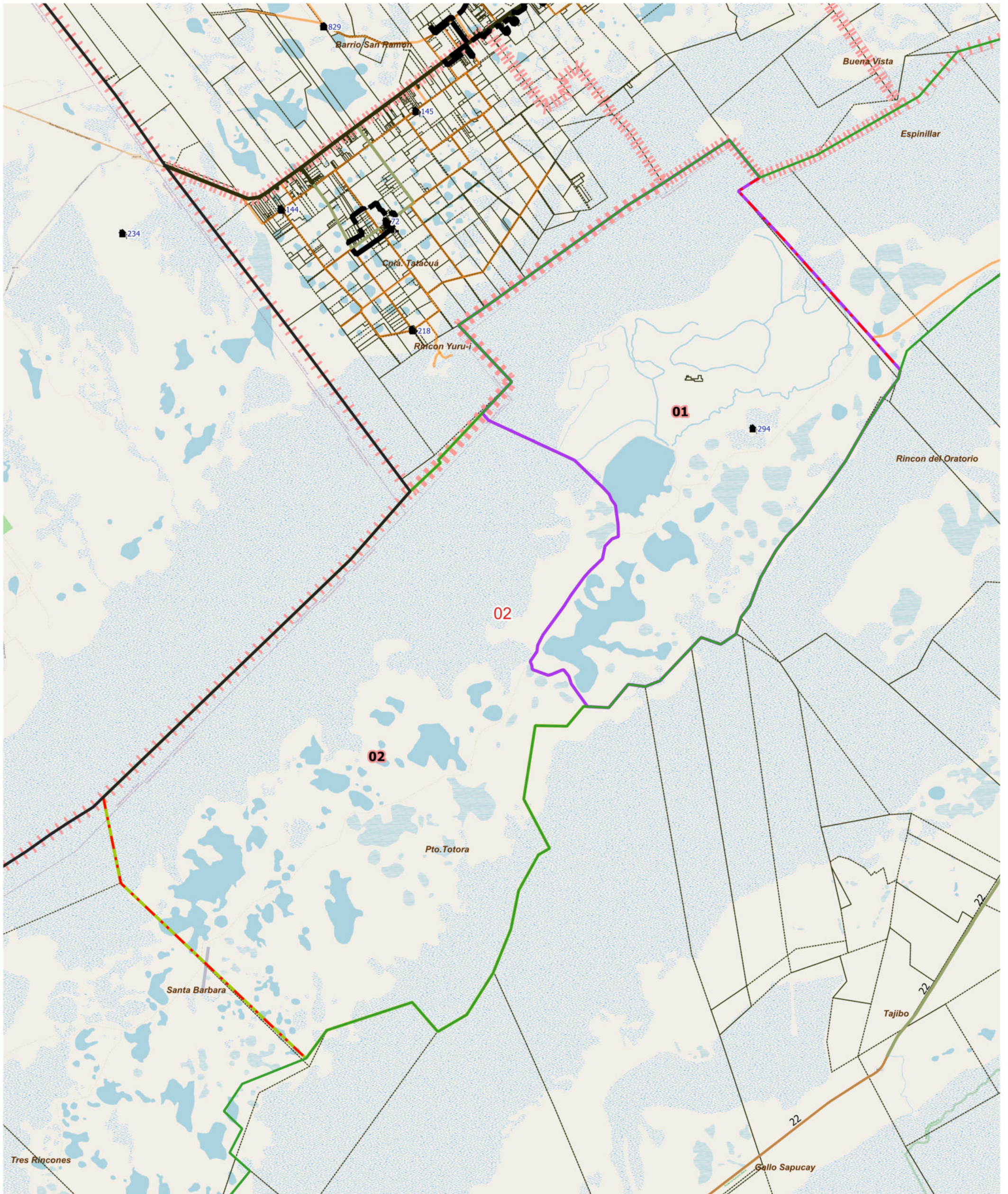
01



LEYENDA	Envolverte de Localidades (NO CENSAR Dentro)	Parajes: Nombres	Escuelas: N°	Red Vial Pavimento	Red Vial Suelo Seleccionado	Límite de Municipio	Imagen Fondo: OSM Standard / Google Satélite
Límite de Radio	Localidades: Nombre	Viviendas Colectivas	Ripio	Tierra	Parcelas Catastrales		

DESCRIPCIÓN

01 02



LEYENDA	Envolverte de Localidades (NO CENSAR Dentro)	Parajes: Nombres	Escuelas: N°	Red Vial	Red Vial	Límite de Municipio	Imagen Fondo: OSM Standard / Google Satélite
Límite de Fracción	Localidades: Nombre	Viviendas Colectivas	Pavimento	Suelo Selecc.	Límite de Municipio	Parcelas Catastrales	
Límite de Radio			Ripio	Tierra			

DESCRIPCIÓN

01 02



UBICACIÓN GEOGRÁFICA

Provincia: (18) CORRIENTES

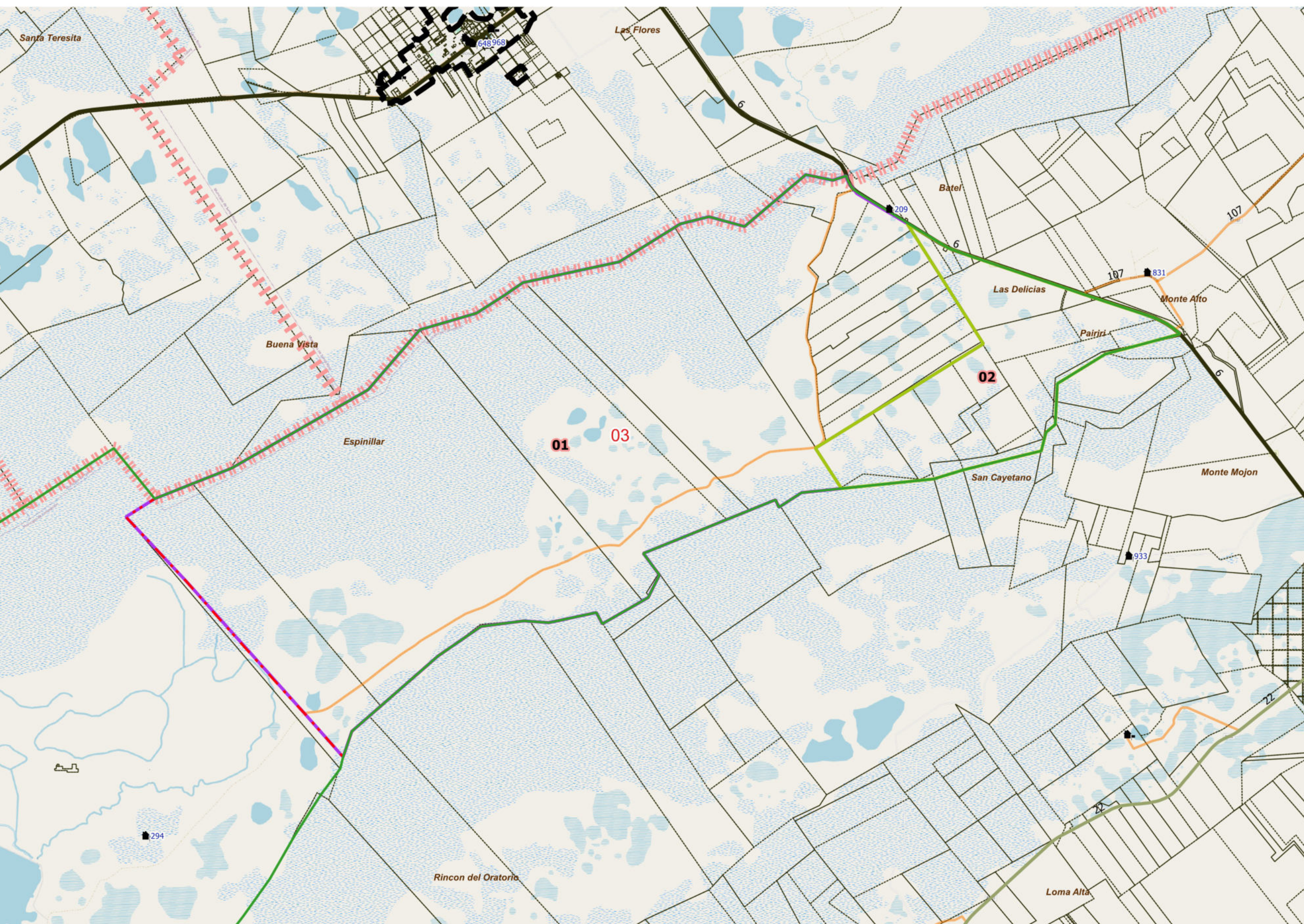
Depto: (028) CONCEPCIÓN

Fracción: 05

Radio: 03

LEYENDA

- Límite de Departamento
 - Fracciones
 - Radio Urbano
 - Radio Rural o Mixto
 - Envoltorio de Localidades (NO CENSAR Dentro)
 - Límite de Municipios
 - Parcelas Catastrales
 - Parajes: Nombre
 - Localidades: Nombres
 - Escuelas: N°
 - Viviendas Colectivas (RELEVAR)
 - Red Vial
 - Pavimento
 - Ripio
 - Suelo Seleccionado
 - Tierra
 - TIERRA
- Imagen de Fondo:
OSM Standard / Google Satélite

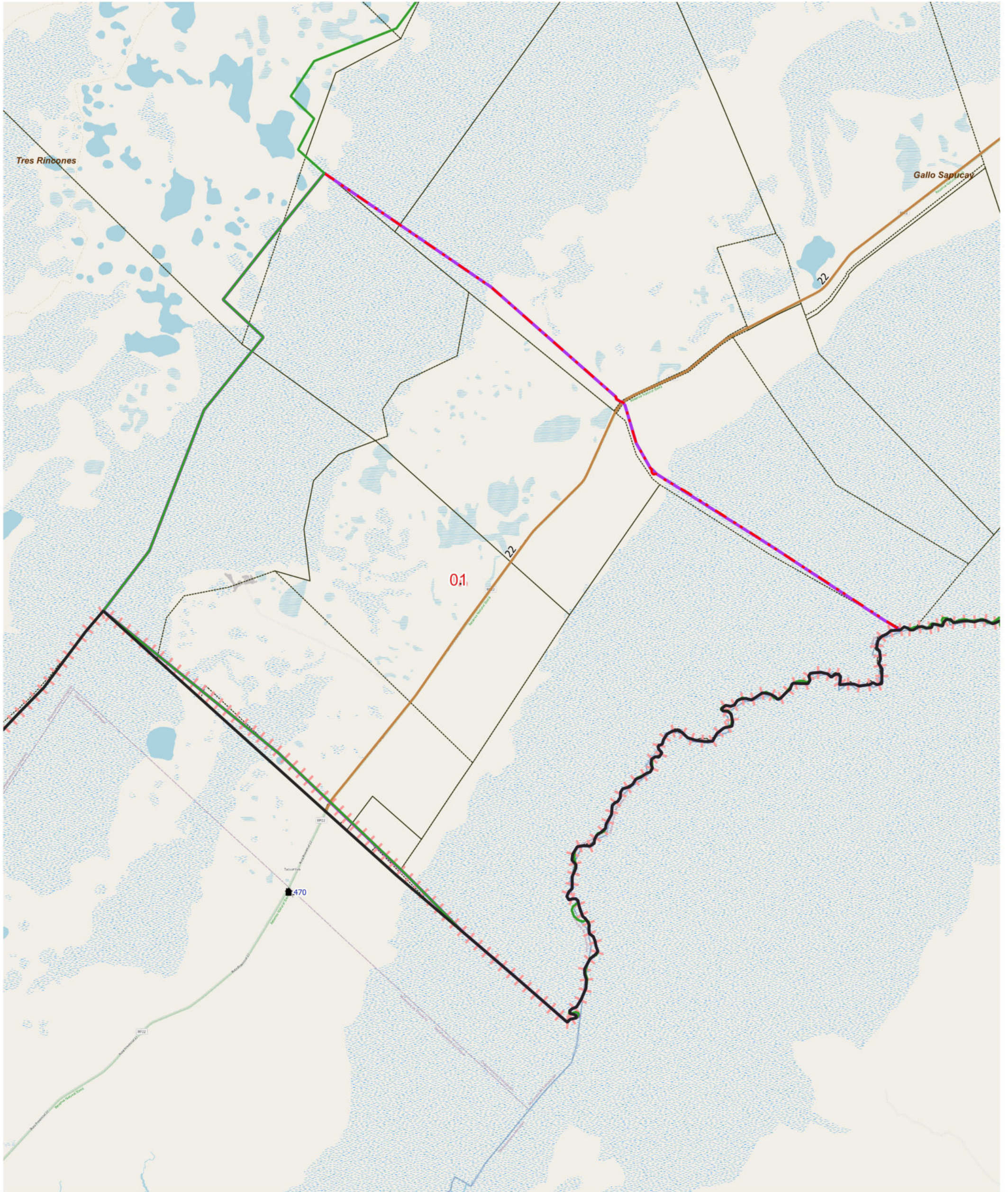


DESCRIPCIÓN

- 01
- 02

Escala 1:87600
POSGAR94 / Faja 6 - EPSG:22186

Fuente: DPE - INDEC
Elaborado por: DPE - INDEC
Coordinación del Sistema Geoadministrativo
Fecha de Elaboración: 2022



LEYENDA		Parajes: Nombres		Escuelas: N°		Red Vial		Red Vial		Límite de Municipio		Imagen Fondo: OSM Standard / Google Satélite	
	Límite de Fracción		Envolvente de Localidades (NO CENSAR Dentro)		Escuelas: N°		Pavimento		Suelo Selecc.		Límite de Municipio		
	Límite de Radio		Localidades: Nombre		Viviendas Colectivas		Ripio		Tierra		Parcelas Catastrales		

DESCRIPCIÓN

01



UBICACIÓN GEOGRÁFICA

Provincia: (18) CORRIENTES

Depto: (028) CONCEPCIÓN

Fracción: 06

Radio: 02

LEYENDA

- Límite de Departamento
 - Fracciones
 - Radio Urbano
 - Radio Rural o Mixto
 - Envolverte de Localidades (NO CENSAR Dentro)
 - Límite de Municipios
 - Parcelas Catastrales
 - Parajes: Nombre
 - Localidades: Nombres
 - Escuelas: N°
 - Viviendas Colectivas (RELEVAR)
 - Red Vial
 - Pavimento
 - Ripio
 - Suelo Seleccionado
 - Tierra
 - TIERRA
- Imagen de Fondo:
OSM Standard / Google Satélite

DESCRIPCIÓN

- 01
- 02

Escala 1:135000
POSGAR94 / Faja 6 - EPSG:22186
Fuente: DPE - INDEC
Elaborado por: DPE - INDEC
Coordinación del Sistema Geoadistístico
Fecha de Elaboración: 2022



UBICACIÓN GEOGRÁFICA

Provincia: (18) CORRIENTES

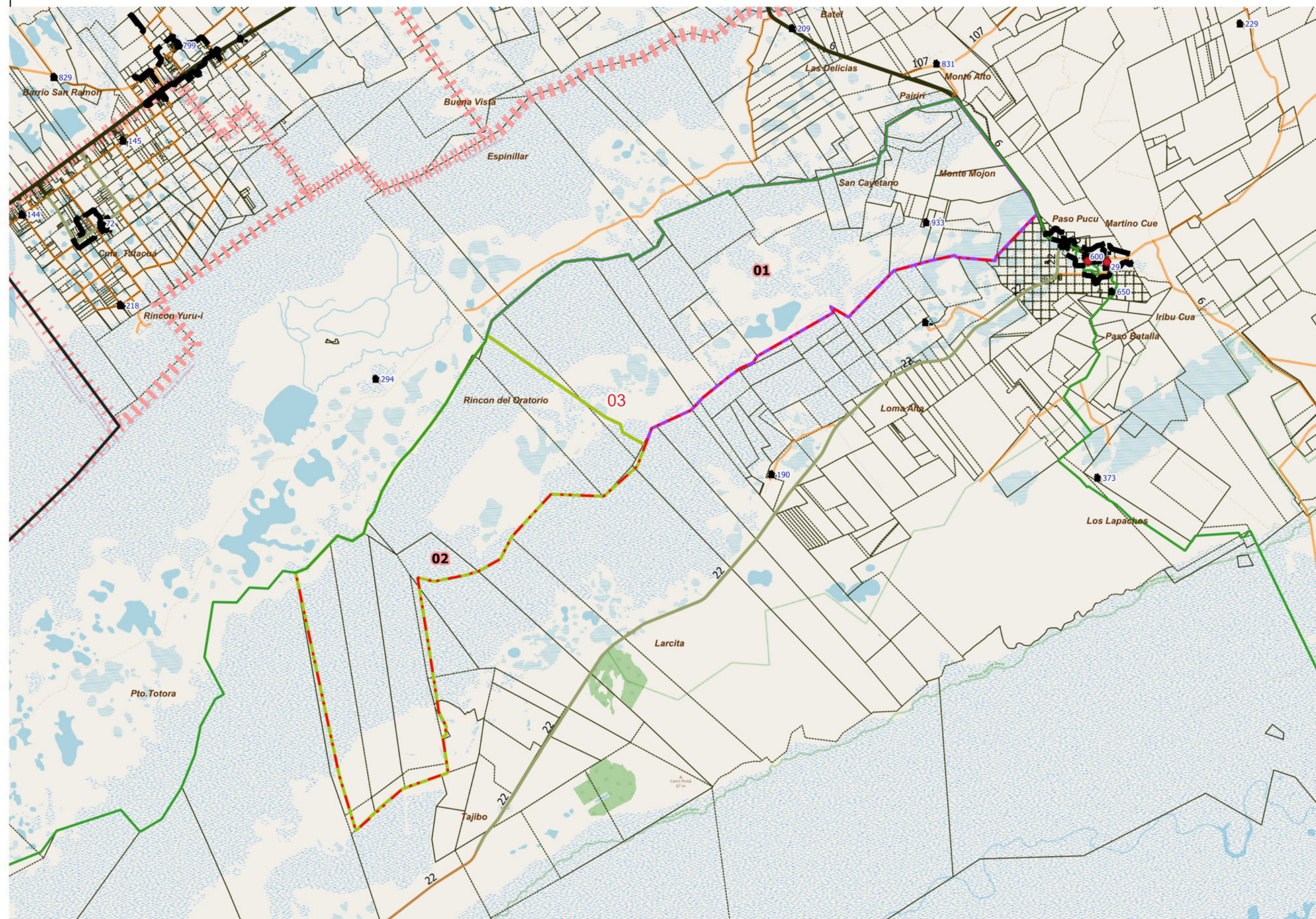
Depto: (028) CONCEPCIÓN

Fracción: 06

Radio: 03

LEYENDA

- Límite de Departamento
 - Fracciones
 - Radio Urbano
 - Radio Rural o Mixto
 - Envoltura de Localidades (NO CENSAR Dentro)
 - Límite de Municipios
 - Parcelas Catastrales
 - Parajes: Nombre
 - Localidades: Nombres
 - Escuelas: N°
 - Viviendas Colectivas (RELEVAR)
 - Red Vial
 - Pavimento
 - Ripio
 - Suelo Seleccionado
 - Tierra
 - TIERRA
- Imagen de Fondo:
OSM Standard / Google Satélite



DESCRIPCIÓN

- 01
- 02

Escala 1:156100
POSGAR94 / Faja 6 - EPSG:22186

Fuente: DPE - INDEC
Elaborado por: DPE - INDEC
Coordinación del Sistema
Geoestadístico
Fecha de Elaboración: 2022



UBICACIÓN GEOGRÁFICA

Provincia: (18) CORRIENTES

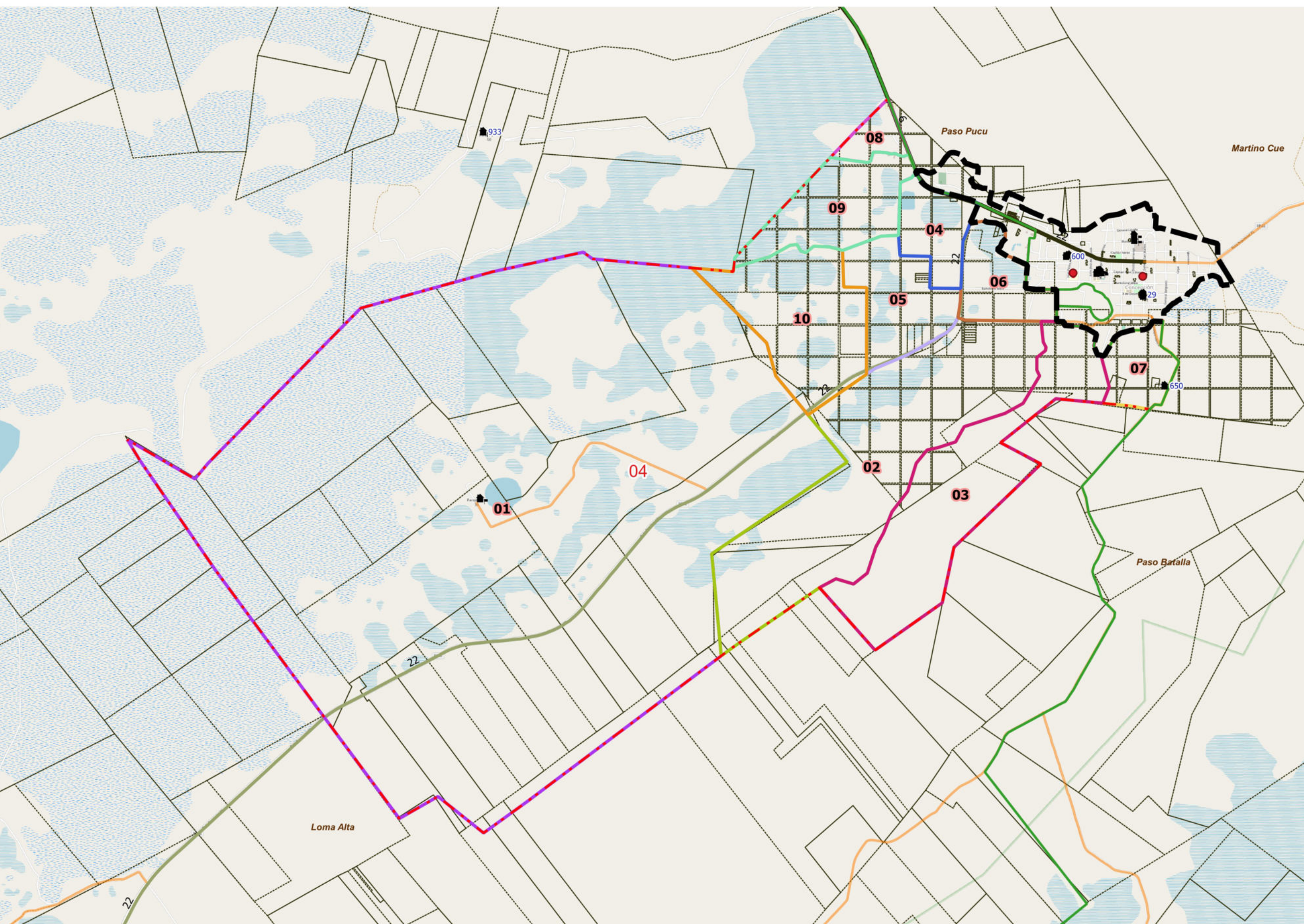
Depto: (028) CONCEPCIÓN

Fracción: 06

Radio: 04

LEYENDA

- Límite de Departamento
 - Fracciones
 - Radio Urbano
 - Radio Rural o Mixto
 - Envoltura de Localidades (NO CENSAR Dentro)
 - Límite de Municipios
 - Parcelas Catastrales
 - Parajes: Nombre
 - Localidades: Nombres
 - Escuelas: N°
 - Viviendas Colectivas (RELEVAR)
 - Red Vial
 - Pavimento
 - Ripio
 - Suelo Seleccionado
 - Tierra
 - TIERRA
- Imagen de Fondo:
OSM Standard / Google Satélite



DESCRIPCIÓN

- 01
- 03
- 04
- 05
- 06
- 07
- 08
- 09
- 10
- 02

Escala 1:42600
POSGAR94 / Faja 6 - EPSG:22186

Fuente: DPE - INDEC
Elaborado por: DPE - INDEC
Coordinación del Sistema Geoadministrativo
Fecha de Elaboración: 2022



UBICACIÓN GEOGRÁFICA

Provincia: (18) CORRIENTES

Depto: (028) CONCEPCIÓN

Fracción: 06

Radio: 05

LEYENDA

- Límite de Departamento
 - Fracciones
 - Radio Urbano
 - Radio Rural o Mixto
 - Envolverte de Localidades (NO CENSAR Dentro)
 - Límite de Municipios
 - Parcelas Catastrales
 - Parajes: Nombre
 - Localidades: Nombres
 - Escuelas: N°
 - Viviendas Colectivas (RELEVAR)
 - Red Vial
 - Pavimento
 - Ripio
 - Suelo Seleccionado
 - Tierra
 - TIERRA
- Imagen de Fondo:
OSM Standard / Google Satélite

DESCRIPCIÓN

- 01
- 02

Escala 1:54400
POSGAR94 / Faja 6 - EPSG:22186

Fuente: DPE - INDEC
Elaborado por: DPE - INDEC
Coordinación del Sistema
Geoestadístico
Fecha de Elaboración: 2022



UBICACIÓN GEOGRÁFICA

Provincia: (18) CORRIENTES

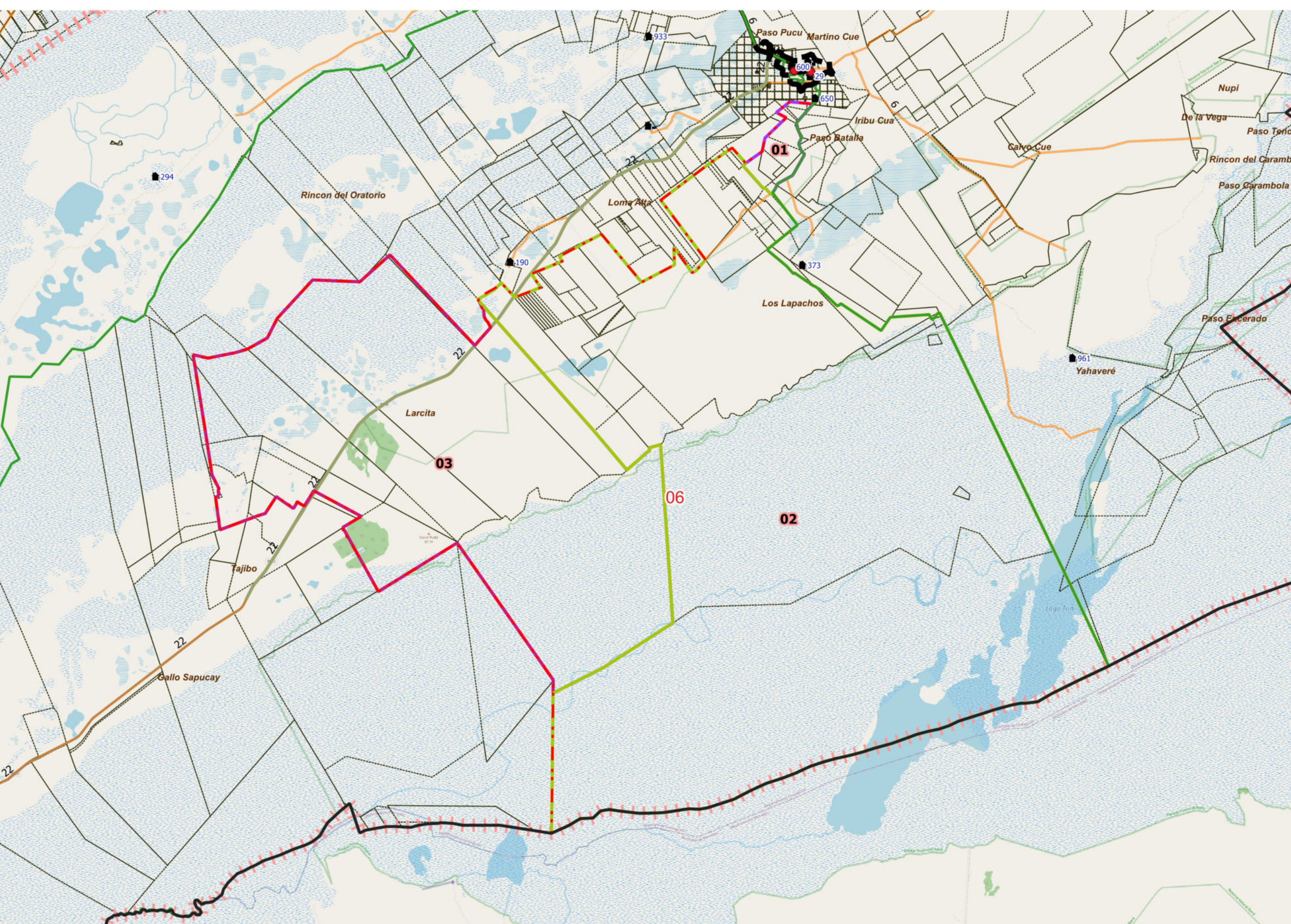
Depto: (028) CONCEPCIÓN

Fracción: 06

Radio: 06

LEYENDA

- Límite de Departamento
 - Fracciones
 - Radio Urbano
 - Radio Rural o Mixto
 - Envolverte de Localidades (NO CENSAR Dentro)
 - Límite de Municipios
 - Parcelas Catastrales
 - Parajes: Nombre
 - Localidades: Nombres
 - Escuelas: N°
 - Viviendas Colectivas (RELEVAR)
 - Red Vial
 - Pavimento
 - Ripio
 - Suelo Seleccionado
 - Tierra
 - TIERRA
- Imagen de Fondo:
OSM Standard / Google Satélite



DESCRIPCIÓN

- 01
- 02
- 03

Escala 1:174000
POSGAR94 / Faja 6 - EPSG:22186

Fuente: DPE - INDEC
Elaborado por: DPE - INDEC
Coordinación del Sistema
Geoestadístico
Fecha de Elaboración: 2022