

Provincia de CORRIENTES

Municipio: COLONIA PANDO - Localidad: COLONIA PANDO



CENSO2022
República Argentina



IPECD




MUNICIPALIDAD
de PANDO


Datos de la Localidad:


Datos 2022: Población que vive en viviendas particulares


Sup(km2)	Pob 2001	Pob 2010	Pob Vp2022	Viv Vp2022
1,54	480	440	572	189


REFERENCIA


 Envolverte de Localidad Censal_2022 (Cantidad: 94)


 Envolverte de Localidad Censal_2010 (Cantidad: 77)


 Envolverte de Localidad Censal_2001 (Cantidad: 74)

 Límites S/Censo 2022


 Fracción: Nro


 Radio: Nro


 Escuela: Nro


 Ubicación en Croquis


Regiones


 Capital


 Centro Sur

 Humedal

 Noroeste

 Río Santa Lucía

 Tierra Colorada

 Límite de Municipio_2023 (Cantidad: 77)

Mapa base: Google Satellite

Fecha: Noviembre de 2025

